

# VON ERDŐKÜRT BIS MÁTRAVEREBÉLY-SZENTKÚT

## PILGERWANDERUNGEN IN NORDUNGARN



Informationsbroschüre mit Karten



### MÁRIA ÚT

Ein Pilgerweg quer durch Mitteleuropa  
Wir orientieren uns an Werten

## PILGERWANDERUNGEN IN NORDUNGARN

Von Erdőkürt bis Mátraverebély-Szentkút

### Inhalt

#### Einleitungsseiten

3-11

Widmung von P. Peregrin - Seite 3., Der Marienweg - Seiten 4-5,  
Über die Jungfrau Maria - Seite 6, Grundbotschaft des Christentums  
- Seite 7, Praktische Ratschläge für Pilger - Seite 8, Was bedeutet die  
Einstufung der Wege? - Seite 10, Nutzung der Broschüre - Seite 11

1

#### Erdőkürt – Ecseg

12-19

Saj-völgyi-Bach, Makói-Wald, Vanyarc, Pogányvár, Andesiterguss von  
Bér, Geopark von Nógrád, Bér, Buják, Kálvária-Berg, Várhegy, Sas-  
Gipfel, Ecseg, Kápolna-Quelle

2

#### Ecseg – Mátraverebély-Szentkút

20-31

Ecsegi-See, Kozárd, Anna-Kapelle in Kozárd, Bableves Tscharda,  
Tepke-Aussichtsturm, Mátraszőlös, Rákóczi-Kapelle, Függe-kő,  
Sámsonháza, Sámsonháza Geologischer Lehrpfad, Márkháza, Szent  
László-Quelle, Eremitenhöhlen, Liebfrauenkirche von Szentkút, Tar

#### Ortschaften, Dienstleister (Unterkünfte)

32-42

Erdőkürt, Vanyarc, Bér, Buják, Ecseg, Kozárd, Mátraszőlös,  
Sámsonháza, Mátraverebély-Szentkút

#### Mariengärten

43-44

Visonta, Nógrádsáp, Pálosvörösmart

#### Spirituelle Wegzehrungen

Annex

I-II.

Spirituelle Wegzehrung, Der 1. Tag unseres Weges, Der 2. Tag  
unseres Weges, Franziskaner-Märtyrer

#### Informationsbroschüre mit Karten

Herausgegeben vom: Gemeinnützige Verein Marienweg, 8200 Veszprém, Házgyári út 7.

Verantwortlicher für die Herausgabe:

Dr. Szabó Tamás, Präsident

Autoren:

Dr. Molnár András József, Holluby András, Orosz Lóránt OFM

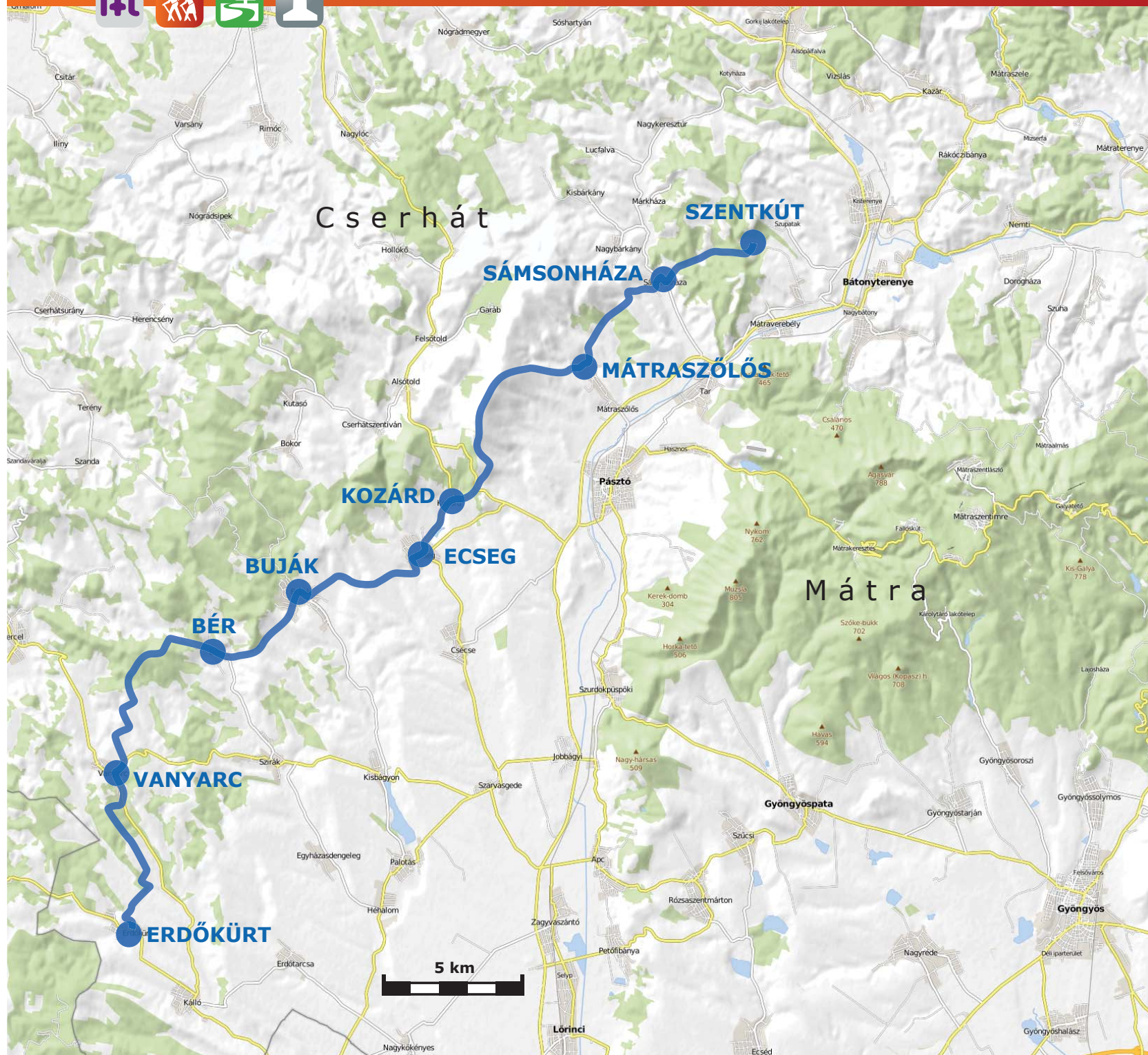
info@mariaut.hu

+36 30 4999 074

www.mariaut.hu



# Übersichtskarte





## Liebe Wanderer!

Der Verein Marienweg hat eine Reihe von 5 Heften mit Karten über die ausgebauten Pilgerrou-ten herausgegeben. Zur Fortsetzung Ihres Weges suchen Sie bitte nach unseren Heften an den bekannten Bezugsorten!

Titel der 5 Hefte:

- West-Transdanubien
- Mittel-Transdanubien
- Mittlungarn
- Nordungarn
- Nördliche Große Tiefebene



## Schlüssel zu den Bildsymbolen









### Eigenschaften der Routen

 Länge der täglichen Etappe [km]	 Wegmarkierungen	 Kein Rundgang
 Täglicher Höhenanstieg [m]	 Routenbeschreibung	 Informationen zur Fahrradrouten
 Täglicher Höhenabstieg [m]	 Ausgangspunkt der Route	 Zugang zum Ausgangspunkt
 Dauer der Tagesstrecke	 Rückkehr zum Ausgangspunkt	 Mit öffentlichen Verkehrsmitteln erreichbar
 Art der Begehbarkeit	 Rundgang	 Autozufahrt mit Parkplatz

### Pilgerstätten, sakrale Merkmale

 Stiller Ort	 Fremdenführer	 Kirche, Gnadenort
 Liturgie	 Spirituelle Begleitung	 Hauptkirche, wichtiger Gnadenort
 Bücher-/Devotionalien-geschäft	 Stempelstelle	 Kapelle, sonstiger sakraler Ort
 Rosenkranzperle	 Pilger-Empfangsstelle	 Heiliger Brunnen

### Sehenswürdigkeiten und Dienstleistungen

 Mariengärten	 Aussichtspunkt	 Einkaufsmöglichkeit
 Pilgerunterkunft	 Beschränkte Öffnungszeiten	 Autobus
 Öffentliche Toilette	 Naturgut	 Eisenbahn, Straßenbahn
 Restaurant, Imbiss	 Museum	 Burg, Burgruine
 Schloss/Denkmal	 Kneipe	 Apotheke

Im Rahmen des von der Europäischen Union und dem Ungarischen Staat finanzierten Projekts "Entwicklung von Sehenswürdigkeiten und Dienstleistungen im Zusammenhang mit der nordungarischen Route des Marienweges - Via Mariae" wurden in der Region Nordungarn unter anderem Mariengärten als Ruheplätze mit Überdachungen und Betschemel und Marienstatuen angelegt. Als Teil des Projekts gibt es eine GPS-basierte Handy-Applikation zur Fremdenführung zum Herunterladen. Als Teil des Online-Portals der Premium-Pilgerwanderung Marienweg in Nordungarn hilft den Pilgern eine grundlegende interaktive touristische Datenbank bei der Orientierung. Zum Projekt gehören ebenfalls ein Pilger-Reiseführer mit Karten, Flyers zu Marketing-Zwecken und ein Pilgerbuch. Das Projekt wurde mit insgesamt 166,27 Millionen HUF in Höhe von 94 % der vollständigen Investition unterstützt. Der Zeitpunkt des Projektbeginns war der 23.09.2014. Das Projekt hat am 30. 06. 2015 geendet.



Partner und Förderer:



SZÉCHENYI 2020

European Union  
European Regional  
Development Fund



INVESTING IN YOUR FUTURE

