

GYÖNGYÖSTŐL  
MÁTRAVEREBÉLY-SZENTKÚTIG

[www.zarandokturizmusert.hu](http://www.zarandokturizmusert.hu)

[www.mariaut.hu](http://www.mariaut.hu)

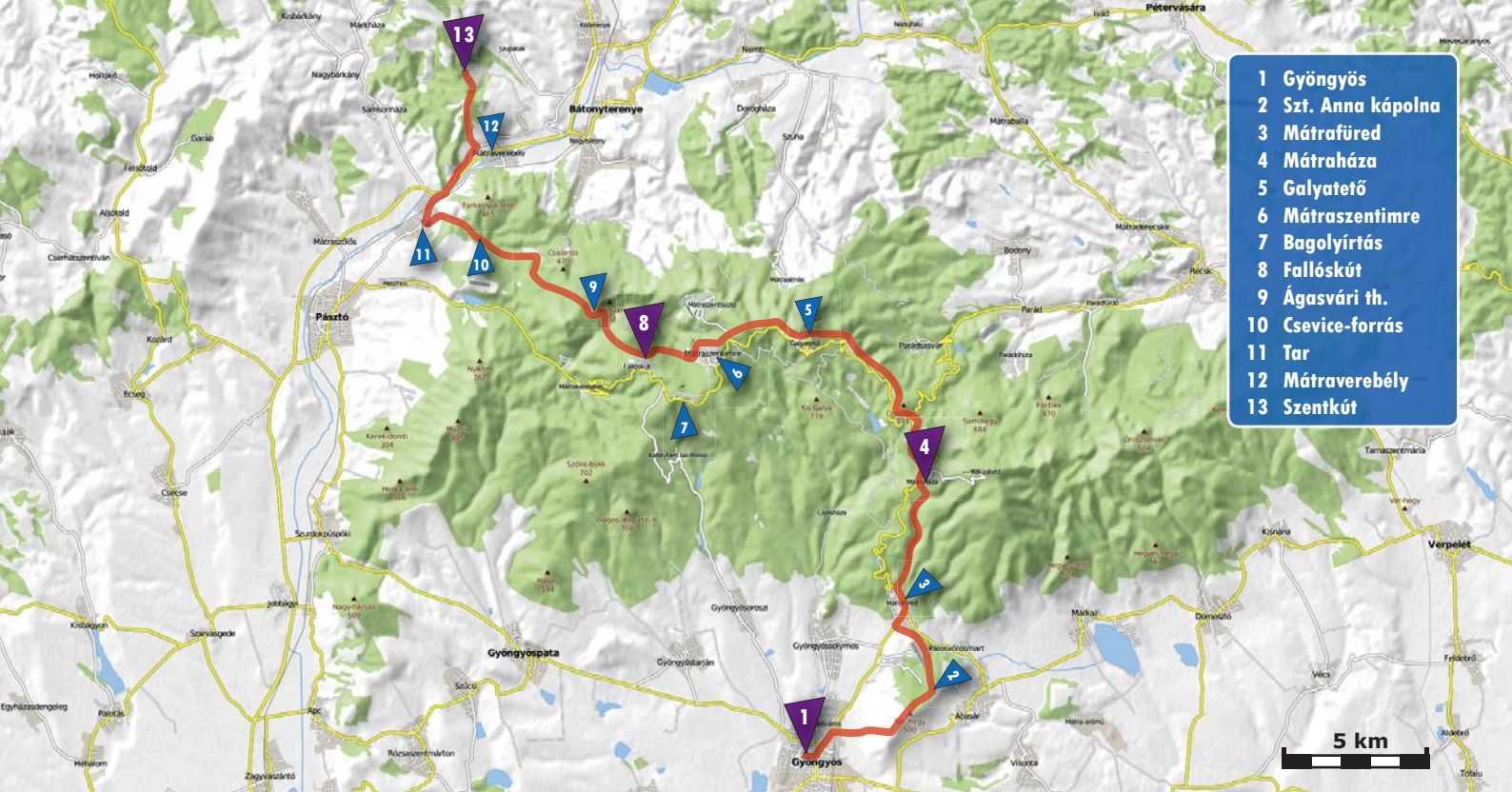


Diákcsoportok gyalogos zarándoklata a Mária Úton



*„Én vagyok  
az út,  
az igazság  
és az élet”*





- 1 Gyöngyös
- 2 Szt. Anna kápolna
- 3 Mátrafüred
- 4 Mátraháza
- 5 Galyatető
- 6 Mátrászentimre
- 7 Bagolyirtás
- 8 Fallóskút
- 9 Ágasvári th.
- 10 Csevice-forrás
- 11 Tar
- 12 Mátraverebély
- 13 Szentkút

5 km

## Előszó

A zarándokút nem egyszerűen túra, vagy kirándulás. A zarándokút lépései elsősorban belső lépések az emberi szív szentélye, és Isten irgalmának élő vízforrása felé.

A Mária Út népünk nagy kegyhelyeit, szent helyeit köti össze, a 2000-es évek eleje óta épített szakrális útvonala mindenekelőtt Közép-Európa népeinek, hogy útra kelve egymást mélyen megismerjék, egymást megtalálják, egymást megszeressék és közösséggé fejlődjenek. Európa szívét, Magyarországot és a Kárpát-medencét átszelve, zarándokút köti össze az osztrák Mariazellt és az erdélyi Csíksomlyót, a lengyel Czestochowát és hercegovinai Medugorjét, és e főutak mentén hálószerűen a Máriás kegyhelyeket.

A Mária Út összeköt Istennel, és összeköt egymással is. Segít bennünket, fiataljainkat és népünket is a lelki megerősödésben, talpraállásban,

Mindenki életében vannak meghatározó útelágazások, ilyen a gondtalan diákevekből a felnőtt létbe vezető utunk elágazása. Nem mindegy milyen úton mennek tovább gyermekeink a felnőtt létbe.

A zarándoklat során nem csak a természethez kerülnek közel a csodás mátrai táj miatt, önmagukhoz a belső elcsendesülések miatt, társaikhoz az együtt töltött tartalmas órák miatt, hanem Krisztushoz is, aki maga az út, az igazság és az élet.

## Tartalom

1. szakasz	4
2. szakasz	5
3. szakasz	6
Szolgáltatók	7

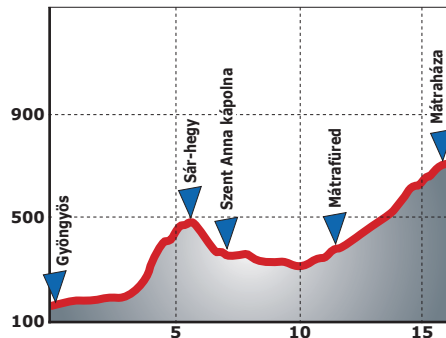


A Mária Útról bővebb információ a [www.mariaut.hu](http://www.mariaut.hu), a zarándokútról a [zarandokturizmusert.hu](http://zarandokturizmusert.hu) honlapon.

## 1. napi szakasz Gyöngyöstől Mátraházáig (17 km)

Akár busszal, akár vonattal érkezünk meg Gyöngyösre nem kell sok lépést megtennünk utunk első állomásáig a Ferences Rendházig és Templomig. Programunk után a Mária Út M1 jelű főútvonalán, a Mátrai úton haladunk, majd a Károly Róbert Főiskolával szemközt, a „sárga” jelzéssel közös úton vágunk neki a sár-hegyi kapaszkodónak. Szemmel látható, hogy komoly erőpróba vár ránk, amit a számok is igazolnak; 320 m szintkülönbséget kell leküzdenünk. De az erőfeszítés nem hiábavaló, a hegycsúcs túloldalán leereszkedve, a régió egyik legszebb zarándokhelyére jutunk a Szent Anna kápolnához. A kápolnánál útkereszteződéshez érünk, innét indul Nemzeti Kegyhelyünk, Mátraverebély-Szentkút felé a Mária Út M10 jelű ága.

Mi is ezen az úton folytatjuk zarándoklatunkat a Pipis-hegy felé. Elmegyünk a vitorlázórep tért mellett, megkerülve a hegyet, a régi kisvasút nyomvonala mentén, az erdészeti iskola mellett érünk be Mátrafüredre. A településről kiérve találjuk a Máriácska kegyhelyet, a Kalló-völgy elején. A völgyben folytatjuk kapaszkodásunkat Mátraháza felé. A tetőn meglátjuk Mátraháza andezit terméskőből épült katolikus templomát.



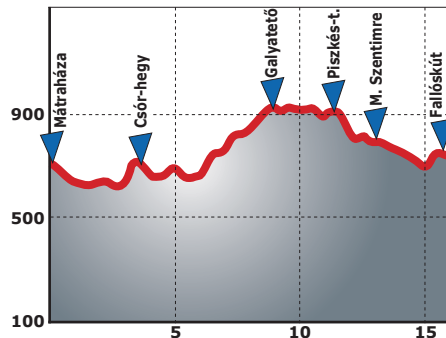
**Zarándok szálláshelyek és szolgáltatók:**  
Ild. a 7. oldalon.

**Állomások:** Cseplye-tetői kopjafa, Szent Anna kápolna, Vitorlázó repülőtér, Mátrafüredi templom, Máriácska.

## 2. napi szakasz Mátraházától Fallóskútig (16 km)

A Magas-Mátra hegyvonulatait követve, szakaszunk végig járt túraútvonalakon vezet. Utunk első hat kilométerén szép kilátásban lesz részünk, rálátva a Tarna-patak völgyére és Parádsavárra. Galyatetőre felérve, a Nagyszálónál elérjük a Mária Út hazai útvonalának legmagasabb pontját. A hotel parkolójától rövid kitérővel megnézhetjük a kilátótoronyból a körpanorámát, ahonnan ritka alkalmakkor még a Magas-Tátrát is látni. Itt ebédelünk, majd a katolikus templom után hagyjuk el a települést. Galyatető temploma, mintha nagytestvére lenne a mátraházinak. A valaha szebb napokat látott (egykor még ifjúsági világbajnokságnak is helyet adott) biatlon-centrum székelykapuja után könnyű túra vár ránk a Mátra tetején.

Elhaladunk a Pizskés-tetőn álló csillagvizsgáló mellett, majd megkezdjük ereszkedésünket. A hegy alján keresztelünk egy műutat, majd a Bögös-réten áthaladva beérünk Mátraszentimrére. Napi zárándokutunk utolsó kilométerein kereszteljük a Csörgő-patak völgyét, majd a Gubola-házak felől érjük el a felsőmátrai templomok legismertebb búcsújáróhelyének, Fallóskútnak Mária-kápolnáját.

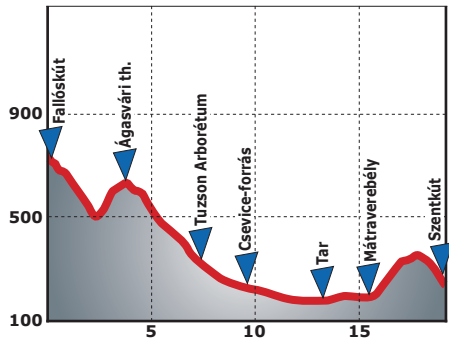


**Állomások:** Galyatető, Pizskéstetői Observatórium, Mária-kápolna.

### 3. napi szakasz Fallóskúttól Szentkútig (20 km)

Napi zarándokutunk többnyire kijárt turistautakon, de a települések környékén műutakon vezet le a Mátrából a Zagyva széles völgyén át a Cserhátra Nemzeti Kegyhelyünkig.

Közel 10 %-os lejtőn ereszkedünk le 2,4 km-t a Csörgő-patak völgyébe. Innen 130 m-t kapaszkodunk felfelé az Ágasvári turistaházig, útközben a Vándor-forrásnál vehetünk friss forrásvizet magunkhoz. Majd ismét ereszkedni kezdünk, kicsit hosszabban, hiszen 3,5 km múlva érünk el a Tuzson arborétumhoz. További fél óras sétával jutunk el a szénsavas vizű Csevice-forráshoz. Már csak két kilométert kell megtennünk a következő településig, Tarig. A Szalajka (Csevice)-patak völgyében hagyjuk el a Mátra hegyeit. Zarándokutunk nagy kanyart



tesz, hogy megnézhessek a Tar Lőrinc udvarház romjait és a Szent Mihálynak szentelt középkori templomot Taron. A falut elhagyva átsétálunk a Zagyva túloldalára, keresztezzük a 21-es főutat és keskeny aszfaltúton megyünk tovább a verebélyi Nagyboldogasszony plébániatemplomig. A Cserhát hegyeibe bmerészkedve, 120 m magasságot és 3,5 km távolságot kell még leküzdenünk, hogy végcélunkhoz a mátraverebélyi Szentkúthoz elérjünk.



**Állomások:** Tuzson arborétum, Csevice-forrás, Tar, Mátraverebélyi templom, Szent László forrás.



## Mátraverebély-Szentkút

Nekünk, magyaroknak ez az a völgy, ahol Istentől elkészített helye van az Asszonynak (vö. Jel 12,6), Szűz Máriának. A pusztaság, ami az ő közreműködésével paradicsomi kertté, az Istennel való találkozás helyévé lett. A Magyar Katolikus Püspöki Konferencia ezért is nyilvánította búcsújáró-helyünket nemzeti kegyhellyé.



Település	Szállás és vendéglátás	Telefonszám, e-mail cím
Gyöngyös	<b>Koháry Étterem</b> 3200 Gyöngyös, Koháry út 26.	+36 30 493 2543 info@koharyetterem.hu
Mátrafüred	<b>Benevár Étterem</b> 3232 Mátrafüred, Parádi út 10.	+36 37 320 261 info@benevaretterem.hu
Mátraháza	<b>Magyar Alverna Ház</b> 3233 Mátraháza, Hrsz 7123	+36 20 770 4671 alverna-haz@ofm.hu
Galyatető	<b>Kilátó Vendégház és Étterem</b> Galyatető, Kodály Zoltán sétány 17.	+36 30 436 2781 galya68@freemail.hu
Bagolyirtás	<b>Stella Katolikus Egyházi Üdülő</b> 3235 Mátraszentimre-Bagolyirtás, Jókai út 1.	+36 30 598 9731
Fallóskút	<b>Fallóskúti Turistaház</b> 3235 Mátraszentimre-Fallóskút, Óvár utca 13.	+36-20-385-6364 gremen_jozsef@freemail.hu
Tár	<b>Mária Mosolya Zarándokház</b> 3073 Tár, Petőfi út 5.	+36 20 828 0950
Szentkút	<b>Szentkúti Zarándokház</b> 3077 Mátraverebély, Mátraverebély-Szentkút 14.	+36 32 471 559 szentkut@ofm.hu

## Szervezett és vezetett zárandokutak a Mária Úton

Válassza áprilistól októberig, 15-20 fős diákcsoportok, vagy osztályok. részére a római katolikus szervezésű és tematikájú, de bárki részvételével bejárható zárandokutunkat. A korszály és az elérendő cél érdekében javasolt a zárandoklatvezetés és a napi programok egyeztetése. 14 éves kortól ajánlott, de kisebb csoportokban fiatalabbaknak is. A zárandoklat belső, lelki folyamata három szakaszának megfelelően, három tartalmas nap a Mária Út mentén, minden nap más tematikájú játékkal (Kultúrtörténeti detektív, Tájérték cashing, Legendagyártás) és mobil alkalmazással.

**A zárandoklat növeli az önismeretet, a csoporton belüli összetartozás és egymás megbecsülésének érzését, a természetszeretet, a kitartást, és a békesség útjára irányít.**

*Partnerek és támogatók:*



SZÉCHENYI 2020



Európai Unió  
Európai Regionális  
Fejlesztési Alap



BEFEKTETÉS A JÖVŐBE

 MÁRIA ÚT

Értékek mentén

Elérhetőség és felvilágosítás:

**Mária Út Közhasznú Egyesület**

8200 Veszprém, Házgyári út 7.

+36 30 429 5301

[www.mariaut.hu](http://www.mariaut.hu)

Az Európai Unió és a magyar állam támogatásával megvalósult a "Mária Út - Via mariae észak-magyarországi szakaszához kapcsolódó attrakciók és szolgáltatások fejlesztése" című projekt keretein belül az Észak-magyarországi régióban többek között Mária Kert pihenő pontok kerültek kialakításra, melyekben esőbeálló, imádkozásra alkalmas térdeplők, Mária szobrok is találhatóak. A projekt elemeként okostelefonról elérhető, GPS-alapú mobil guide idegenvezető alkalmazás is letölthető.

A Mária Út észak-magyarországi prémium zárandokút interaktív internetes portál részeként az Interaktív turisztikai alap adatbázis könnyíti meg a zárandokok tájékozódását. Térképes zárandokkalauz, népszerűsítő szórólap és zárandok könyv is elkészült a projekt kapcsán. A projekt támogatásának összege 166,27 millió forint, amely eléri a teljes beruházás 94%-át. A projekt megvalósítása 2014.09.23-án kezdődött meg. A beruházás zárására 2015. 06. 30-án került sor.