




A MÁRIA ÚT
KÖZHASZNÚ EGYESÜLET
tevékenységei és eredményei
2008. – 2009.május



Budapest, 2009. május 22.
Dr. Molnár András koordinátor



MÁRIA ÚT

Közép-Európán átívelő spirituális túraút



Közép-Európán átívelő zarándok- és turistaút





Közép-Európán átívelő spirituális túraút



A Mária Út karizmája

- „spirituális turistaútvonal”, zarándokút
- egyszerre hagyományos és modern
- élő hagyományok az alapjai - rendszerez és kiegészít
 - Közép-Európa népeinek Mária-tisztelete, kegyhelyek
 - Magyarország Mária Országa, hagyományok, kultúrkinccs
- mindenkire szól:
 - vallási, spirituális, önismereti, sport vagy turisztikai céllal
 - nemzetiségtől és felekezettől függetlenül
- „hetedhét országos” álom
 - kereszt alak Közép-Európa felett
- híd nyugat és kelet között
 - Közép-Európa, a volt rabság és ellenségesség egybeölelője, a szabadság és a megbékélés hordozója
 - keleti és nyugati keresztény rítusok
- értékek mentén
 - szakrális, természeti, épített, kulturális értékek felvonultatása; misszió
- hívás és önkéntesség a felépítésben
 - imákra épül, a hívők ajándéka a keresőknek
 - partneri kapcsolatok, társadalmi szintű közösségépítés
- sugallatra született



Közép-Európán átívelő spirituális túraút



A Mária Út jellemzői

- **7 országon átívelő úthálózat,**
- Gyalogos vándorút, kerékpáros változattal
- Oda-vissza járható, rövidebb-hosszabb szakaszokban,
- Egységes jelölési rendszer,
- Teljes, részletes útleírás,
- A zarándokhelyek és a természeti, épített, kulturális értékek feltárása, bemutatása
- Akkreditált Szálláshelyek és szolgáltatók
- Egységes nemzetközi promóció és logisztika,
- Egyénileg vagy csoportosan járható,
- Közösségi események, zarándoklatok, programok
- Helyi és térségi kezdeményezések összefogása
- Információs és közösségi internet portál
- Zarándokkalauz, kiadványok



Közép-Európán átívelő spirituális túraút




Értékek mentén

Mária Út Közhasznú Egyesület

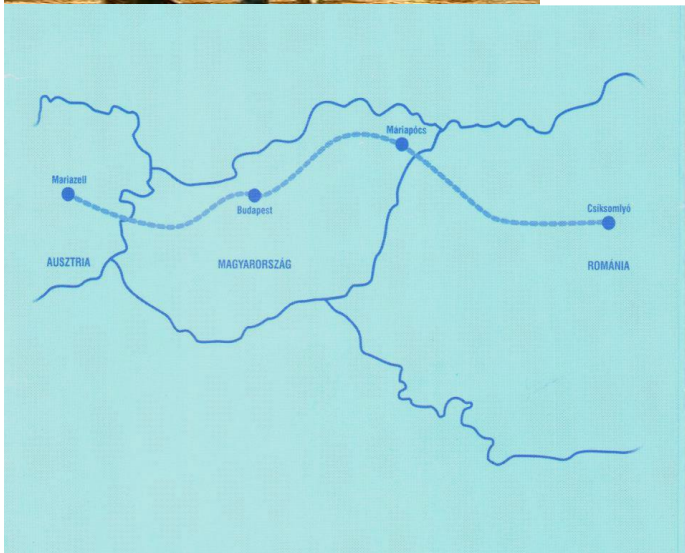
- Alapítva 2006-ban, www.mariaut.hu
- A Mária Út kialakításának koordinálására, a szükséges feltételek biztosítására
- Tevékenységek: központi koordináció, partnerépítés, forrásteremtés, közösségépítés, hagyománykutató, adatgyűjtés és -feldolgozás; a nyomvonal, a jelzésrendszer és a szálláshely-rendszer tervezése, minőségbiztosítása; rádióműsorok, sajtó-média kapcs., programszervezés, ...



Közép-Európán átívelő spirituális turistaút



2008. év





Közép-Európán átívelő spirituális túraút



2008.

- I. Tervezés és a megvalósítás előkészítése
- II. Partnerség építése, pályázatírás, forráskeresés
- III. Programszervezés, promóció



Közép-Európán átívelő spirituális túraút



Értékek mentén

I. Tervezés és a megvalósítás előkészítése

- Arculattervezés
- Elvi jelzésrendszer tervezés
- Szervezetfejlesztési tervezés
- Partnerségi tervezés
- Informatikai tervezés és fejlesztés
- Úthálózat-tervezés
- Útvonal-kijelölés szakmai előkészületei
- Előzetes megvalósíthatósági tanulmányok



Közép-Európán átívelő spirituális túraút



■ Arculattervezés

- Megszületett az egységes arculatterv, mely biztosíthatja az út „otthonosságát”.



■ Elvi jelzésrendszer tervezés

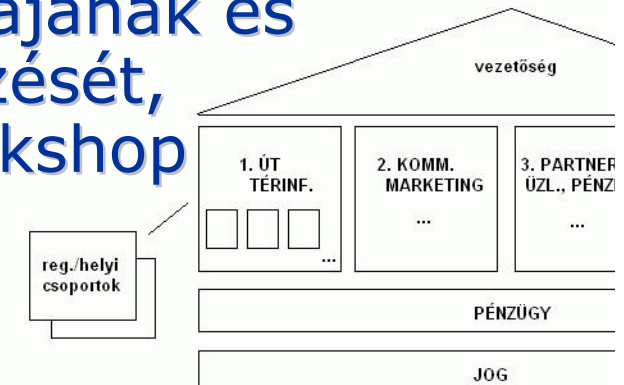
- Elkészült az útjelzési koncepció, mely a jelölési és táblarendszer alapelveit tartalmazza.





■ Szervezetfejlesztési tervezés

- Folytattuk az egyesület stratégiájának és szervezeti struktúrájának tervezését, számos belső megbeszélés, workshop keretében.



■ Partnerségi tervezés

- Az érintett egyházmegyék, erdőgazdaságok, részben önkormányzatok és nemzeti park igazgatóságok meghatározása

Önkormányzatok és erdőgazdaságok partnersége:

Mit kérünk:

- 1. ütemben: hozzájárulás az út (szokásjog alapján amúgy rendbe megállapodást az MTSZ-szel és szövetségekkel – csak az erdészek magántulajdonosokkal kell elvben kérni, valamint a nemzeti park igazgatóságoktól a módosítási javaslatuk vonatkozásában)



Közép-Európán átívelő spirituális túraút



Értékek mentén

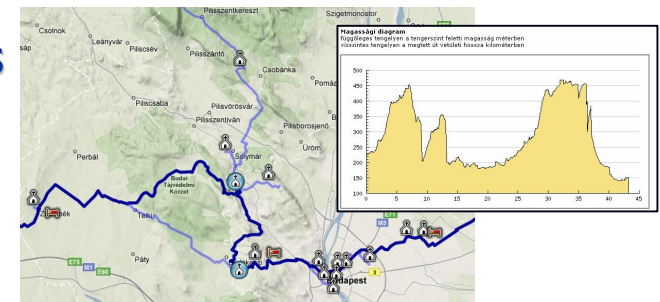
Informatikai tervezés és fejlesztés

- Megkezdtek a zarándokúthoz kapcsolódó informatikai rendszer tervezését szakmai konzultációk, workshopok keretében.

www.mariaut.hu

Az informatikai rendszer két pillére:

- **Mária út internetes információs és közösségi portál** : részletesen megterveztük és megvalósításának első ütemét elvégeztük;
 - Közben elindult a veszprémi csoport saját honlapja is, a bucsustarsasag.hu
- **Zarándokút-kataszter**: igényeket és lehetőségeket mértük fel, valamint megkezdtek a tervezést és a szakmai együttműködő partnerek bevonását.





Közép-Európán átívelő spirituális túraút



Úthálózati koncepció

- A Mária út tervezett hálózata:
 - **egy középső alap út**
(**Mariazell-Budapest-Máriapócs-Csíksomlyó**),
 - **egy északi alap út**
(**Esztergom-Mátraverebély felé**)
 - egy déli alap út
(Vasvár-Máriagyűd-Máriaradna felé),
 - egy észak-déli alapút
(Częstochowa-Esztergom-Budapest-Máriagyűd-Međugorje),
 - továbbá társult zarándokútvonalak
(kék ill. sárga Mária úti jellel, **helyi-térségi kezelésben**)
 - funkcionális mellékutak (rövid leágazások más jelzésekkel),
 - ajánlott utak (általunk nem kijelölt utak) és helyek
 - kerékpáros változatok





Úthálózat-tervezés Magyarországon

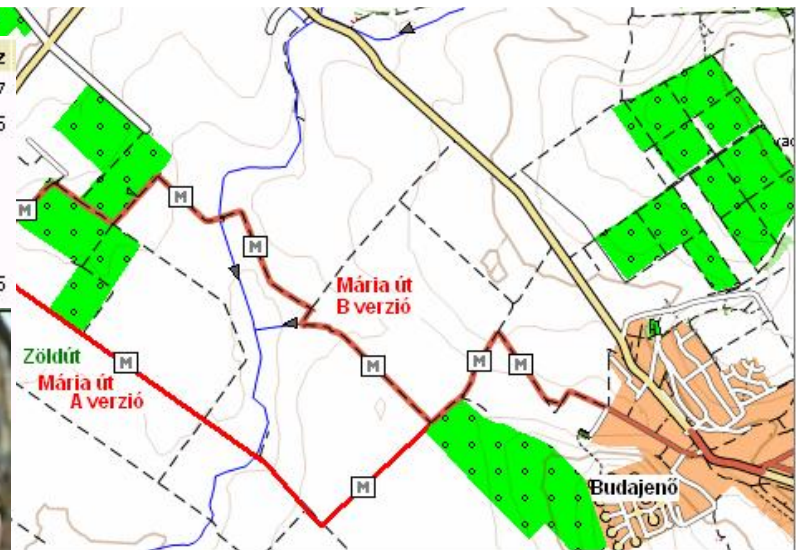
- Folytatódott az úthálózat tervezése,
 - a fő- és mellékutak részletes tervezésével egyre több szakrális, természeti és épített érték kerül bekapcsolásra ill. bemutatásra a leendő zarándokok mentén ill. közelében.
- Egyes szakaszokon az útvonal véglegesítése kezdődött meg,
 - elsősorban **Közép-Magyarországon és Észak-Alföldön**
 - az erdőgazdaságokkal, nemzeti park igazgatóságokkal, valamint önkormányzatokkal egyeztetve
 - pl. Ipoly Erdő ZRt., Pilisi Parkerdő, Duna-Ipoly Nemzeti Park Ig. területe
- Elkészült az útvonal-kijelölési hozzájárulási séma,
 - mely a magánterületeken átvezető szakaszokra vonatkozik.





Nyomvonalfelmérés, GPS, térképszerkesztés

- A nyomvonaltervezés eredményeképpen
 - a Magyarországon átvezető tervezett Mária út alapszakasz előzetes tervének pontos nyomvonalát GPS segítségével rögzítettük és felvittük a turistautak.hu internetes térképére (szürke **M** betűvel jel.).
 - Több szakasról útleírás készült, heterogén formában
- Mindebben a központi koordináció és szakértők mellett szinte mindenütt helyi önkéntesek vettek részt.





Alapút-tervezés Ausztriában és Erdélyben

- Erdélyben az útvonal előzetes tervezése, feltárása és egy lehetséges útvonal megtervezése valósult meg, mely később finomítandó.
 - Helyi partnerekkel és önkéntesekkel,
 - Térképes füzet a Szászrégen-Csíksomlyó szakasról
- Ausztriában az alapul kapott hagyományos zarándokút finomítását és az osztrák partnerekkel való előzetes egyeztetését kezdtük meg.
 - Útleírással német nyelven,
 - Turisztikai partnerekkel, s az Osztrák Alpklubbal (ÖAV)
- GPS felmérés a bejárt nyomvonalakról
 - partnerség keretében egyeztetések folynak a nyomvonal publikálásáról az openmaps.eu térkép-portálon





„Munkazarándoklatok”. További útvonalak tervezése

- A 2007-es Budapest-Mariazell „munkazarándoklat” (folyamatos bejárás) mintájára 2008-ban
 - az egyesület csapata (Göröcs Ildikóval) 40 nap alatt (ápr. 1. - máj. 10.) végigjárta a tervezett **Budapest-Máriapócs-Csíksomlyó** szakaszt,
 - melynek során helyi kapcsolatokat épített, adatokat és tapasztalatokat gyűjtött.
 - Ezek részben még feldolgozás alatt állnak, más részüket beépítettük a tervekbe és a pályázatokba.
 - Megkezdjük a későbbi fejlesztési fázisban létrehozandó, észak-déli útvonal tervezését.
 - A **Budapest-Máriagyűd-Međugorje** szakasz előzetes terve készült el,
 - melyet a fentihez hasonló módon végigjártunk (jún. 16. – júl. 25., Vécsey Annamária).
 - Az adatok feldolgozása folyamatban.
 - A Mária út alap útvonalaihoz kapcsolódó **néhány további**, regionális ill. helyi zarándokút tervezése, bejárása is megindult,
 - ezek közül kiemelendő a **Máriabesnyő-Mátraverebély átkötő út**, mely első változatának feltárása, GPS-es felmérése történt meg, publikálva a turistautak.hu térképén.





Az útvonalkijelölés szakmai előkészítése

- az egyesület számos tagja vett részt turistaút-jelzések festésében, természetjáró szervezetek önkéntes munkatársaként, pl.
 - Műanyag SC Budapest,
 - Kékes Turista Egyesület, Gyöngyös.
- Terveket készítettünk arra vonatkozóan, hogy 2009-ben megkezdjük a Mária Út alap útvonalának egyes szakaszain a terepi kijelölést.



Színjelzések [szerkesztés]

- általában az Országos Kéktúra
- egy adott hegységet érintő túra
- kisebb tájegységet érintő turistautó
- csekélyebb jelentőségű turistautó

Jelzésekódok [szerkesztés]

- (sáv): egy hosszabb (nem a kiindulási pont)
- (kör): forráshoz, kúthoz vezető lejárati út
- (kereszt): általában két (egyenes) út találkozási pontja





Közép-Európán átívelő spirituális túraút



Előzetes megvalósíthatósági tanulmányok

- Az EU-s turisztikai vonzerő fejlesztési regionális (ROP) pályázatokhoz az előzetes megvalósíthatósági tanulmányok elkészítése





Közép-Európán átívelő spirituális túraút



II. Partnerség építése és pályázatírás, forráskeresés

- Partnerség, hazai nagypályázatok
- Nemzetközi partnerség és pályázatok
- Egyházi partnerség
- Civil és egyéb intézményi partnerség, helyi kezdeményezések
- További forráskeresés, finanszírozás
- Önkéntesség



Közép-Európán átívelő spirituális túraút



Partnerség, hazai nagypályázatok

- A Mária út (alapút) projekt által érintett összes magyarországi régióban megkezdődtek az erdészetekkel és az önkormányzatokkal való együttműködésről a tárgyalások.
- 2008. januárjától pályázatok előkészítése és benyújtása regionális operatív programok keretében (UMFT ROP turisztikai vonzerő fejl.)
 - 5 magyarországi régióban: Nyugat-Dunántúl, Közép-Dunántúl, Közép-Magyarország, Észak-Magyarország, Észak-Alföld nyújtottunk be pályázatot
 - a Mária Út kialakítására (útvonalfeltérkép, kijelölés, táblázás, informatikai háttér és a kapcsolódó szolgáltatások), 50-100 Mft/régió,
 - az érintett erdőgazdaságok és számos önkormányzat konzorciumi tagságával, önrészvállalásával.
- Ezek közül az Észak-Alföldi régióban (Nyírség) az első fordulón feltételes támogatói döntést kaptunk, így megkezdtük 2008. második félévben a 2. fordulóra való felkészülést.
 - November 24-ig ennek megtervezése, valamint a projektterv részletes tevékenységleírása és ütemtervének pontosítása történt meg, majd
 - folytatódott a nyomvonalak véglegesítésével, egyeztetésével, a szervezeti háttér tervezésével.





Nemzetközi partnerség és pályázatok

- Ausztriában és Erdélyben : kapcsolatok építése, határon átnyúló pályázatok előkészítése
- Osztrák-magyar határon átnyúló EU-s (ETE) pályázat előkészítése
 - az útvonal Mariazell-Celldömölk szakaszára vonatkozóan
 - Burgenlandi, Alsó-Ausztriai és stéjer partnerekkel
 - Magyarországi fő partner: a Vas Megyei Önkormányzati Hivatal
 - egyesületünk szakmai partner
 - kb. havi rendszerességű projektmegbeszélés;
 - Tevékenységek a pályázat beadásáig (2009. március):
 - közös osztrák-magyar zarándokúthálózat tervezése
 - pályázati projekt munkacsomagjainak egyeztetése,
 - a részt vevő partnerek és szerepeik tisztázása
- Erdélyben helyi partnerek célzott felkutatása és felkeresése
 - helyi plébániák,
 - kiemelten Nagykároly, Tasnád, Zilah, Zsibó, Szamosújvár, Szászrégen;
 - Csíksomlyón a Jakab Antal Tanulmányi Ház;
 - továbbá más egyházi és civil kapcsolatok.





Közép-Európán átívelő spirituális túraút



Értékek mentén

Egyházi partnerség

- Az egyházi kapcsolatok építése
 - Kapcsolatfelvétel és sikeres egyeztetés **Erdő Péter** bíborossal, Eszergom-Budapesti érsekkel,
 - támogatásáról biztosította a Mária út kezdeményezést
 - További püspökök megkeresése
 - Néhány plébánia az út mentén





Közép-Európán átívelő spirituális túraút



Civil és egyéb intézményi partnerség, helyi kezdeményezések

- Észak-Börzsönyi jelfestés és táblázás - pályázat:
 - Börzsöny Természetbarát és Hegymászó Egyesület (BTHE) sikeres pályázatához terveztük meg a Mária út tábláit, melyek a Börzsöny hegység északi részén és Szob környékén lesznek kihelyezve (2009.)
- Részvétel az Ister-Granum Eurorégió zöldturisztikai műhelyében
- A partnerség kialakítását kezdtük meg számos más természetjáró, zöldút és egyéb turisztikai szervezettel is, pl.
 - a Magyar Természetbarát Szövetséggel (gyalogtúra és technikai bizottság),
 - a Budapesti Természetbarát Sportszövetséggel,
 - a Magyar Turista Egyesülettel,
 - a Kékes Turista Egyesülettel,
 - a Pilis Vidéke Zöldúttal,
 - a Budavidék Zöldúttal,
 - a Cserhát Baráti Társasággal,
 - az Oszkói Hegypásztor Körrel,
 - a Nyírség Fejlődéséért LEADER Egyesülettel és az Iránytű Gazdaságfejlesztési Klubbal (Máriapócs),
 - a Magyar Turizmus ZRt-vel.




Közép-Európán átívelő spirituális túraút



További forráskeresés, finanszírozás

- A kiadások finanszírozása
 - alapvetően adományokból valósult meg, valamint a közhasznú céljainkkal összhangban könyvértékesítésből, vállalkozási tevékenység keretében.
- NCA pályázatokat adtunk be
 - 2008-ban nem nyertek
- Pályázatfigyelés
 - NIOK és NFÜ hírlevelei
- Vállalati tárgyalások...





MÁRIA ÚT

Közép-Európán átívelő spirituális túraút



Értékek mentén

Önkéntesség

- Egyesületünkhöz a 2008. évben számos új önkéntes segítő is csatlakozott, akik a tervezési-szervezési munkákban vették ki a részüket.
 - Részlegesen működő munkacsoportok pl.: Közép-magyarországi regionális csoport, Esztergomi helyi csoport, Eger-Bükkalja, Mátraalja, Gödöllő környéke, Külső-Pest, Nyírség, Erdély, Veszprém térsége, Vértes-Gerecse, Pilis, Honlapfejlesztők, Térinformatikai csoport, Grafikai tervezés, Irodai segítők, Rádióműsor szerkesztőség, Jogi szolgálat, ...
- mariaut_bejaras@lev-lista.hu levelezőlista



Közép-Európán átívelő spirituális túraút



III. Programszervezés, promóció

- Zarándoklatok, túrák
- Kiadványok, szórólapok
- Megjelenések, előadások
- Mária út zarándokportál
- Mária út rádióműsor
- Zarándoklatok népszerűsítése



Zarándoklatok, túrák

- Tagjaink aktív részvételével szerveződik több zarándoklat és kirándulás. Ilyenek pl.:
 - az „Élő Rózsafüzér” zarándoklatok Budapest és a Balaton körül (2008-ban máj. 17-én ill. aug. 16-án),
 - a Budapest-Máriabesnyő gyalogos zarándoklat (jún. 28.) a Kárpát-medencei Magyarság Búcsújára,
 - a Veszprém-Sümeg ill. Balatonalmádi-Sümeg 3 napos (szept. 12-14) gyalogos zarándoklatok.
- A már említett Budapest-Csíksomlyó (ápr. 1.-máj.10.) és Budapest-Međugorje (jún.16- júl.25.) is nyílt esemény volt, melyhez rövidebb szakaszokra számos érdeklődő csatlakozott.





Kiadványok, szórólapok

- A Mária út és a Máriás értékek, valamint az ebben rejlő kulturális és turisztikai lehetőségek promóciója érdekében ismertető anyagokat adtunk ki és terjesztettünk;

MÁRIA ÚT

A zöld út

Értékek mentén


MÁRIA ÚT EGYESÜLET
 8200 Veszprém, Hózyári út 7.
 Tel.: +36 30 334-6420
 www.mariaut.hu
 e-mail: info@mariaut.hu
 Adószám: 18939963-1-19
 Bankszámlasz.: 10404041-00006690-00000007

Értékek mentén

A Mária út, mint **turisztikai produkció**


GLOBÁLIS Az út élénkíti a belföldi és nemzetközi turizmust egyaránt.

Globálisan is erős turisztikai produkció a három közép-európai ország változatos értékeinek egy ajánlatban történő bemutatása.



MÁRIA ÚT

Közép-Európán átívelő spirituális túraút Értékek mentén



A Mária Út a múlt, a jelen, és reményeink szerint a jövő közép-európai értékeit fuzi fel egy láncra!

Célunk:

- a közép-európai kultúra népszerűsítése, megőrzése
- spirituális élmények közvetítése
- társadalmi szintű közösség építés
- az egészséges és környezettudatos életvitel népszerűsítése
- a turisztikai vendégéjszakák látványos növelése



Megjelenések, előadások

- **Szakmai fórumokon képviseltettük magunkat, előadással:**
 - az Utak a Pilisben konferencia (Dobogókő, máj. 18.),
 - az Ister-Granum Eurorégió zöldturisztikai műhelye (Esztergom-Strázsahegy),
 - a Komárom-Esztergom Megyei Önkormányzati Hivatal által szervezett szlovák-magyar területfejlesztési egyeztető találkozó (Tatabánya, jún. 11.),
 - a Budavidék Zöldút Szövetség fóruma (Páty, okt. 20.),
 - a Turistautak.hu 5 éves születésnapi fóruma (Gyenesdiás, nov. 8-9).
- **Kistérségi találkozót szerveztünk** a Mária útról az önkormányzatok számára Tatabányán (febr. 12), valamint több kistérségben megjelentünk.
- **Diavetítéssel mutattuk be** a Budapest-Csíksomlyó 40 napos zarándokutat a budapesti Pauler utcai közösségi otthonban,
- **Képviseltettük magunkat zarándoklatokon**, pl.:
 - az Esztergom-Mátraverebély ferences zarándoklaton (aug. 15-20),
 - a Bécs körüli Élő rózsafüzér zarándoklaton (ápr. 27.)
- **Zarándoksátrat szerveztünk** Máriaremetén, a katolikus közösségek „Karizmák ünnepén” (máj. 12.);

... *kapcsolatokat építve, népszerűsítve a Mária utat és a magyarországi Máriás kultúrkincset.*





Mária út zarándokportál

- Megkezdődött a mariaut.hu honlap tartalmi és formai megújítása, információs és közösségi portallá fejlesztése.
 - Cél: információközlés, régiókon átívelő „on-line” közösségépítés, eszmecsere, együttműködés, közös tervezés
 - Többnyelvű tartalmak, hírek, programajánlók, képtárak, partnerlinkek, munkaközösségek, fórumok stb. kezelése, az úti helyszínek kereshető bemutatása,
- 2008. decemberéig az első ütem tesztüzeméig jutottunk el, alapszintű tartalommal.



Értékek mentén
MÁRIA ÚT
Közép-Európán átívelő spirituális túraút

Bemutatózás | Hírek, tevékenységek | Útvaló | Programok, élmények | Dok., médiatár | Közösségi oldalak

Bemutatózás

Isten hozta a Mária Út honlapján!

"A Mária Út több mint turistautó, több mint zarándokút, több mint értékes program, több mint értékek gyűjteménye, több mint az énlésmeret útja, több mint új szemlélet, több mint jó társaság, több mint kultúra, több mint szakrális, több mint turisztikai ajánlat, több mint spirituális élmény, több mint szakrális, több mint turisztikai ajánlat, több mint spirituális élmény, több mint 1400 km..."

Friss hírek

- 2009.05.16 - Csakcsomjány 2009 - Máriszaja fogadja a zarándokokat
- 2009.05.07 - Mária út rádióműsor 2009. május 7.
- 2009.05.07 - 3 éves a Mária Út Egyesület
- 2009.04.27 - Átkeltek a Tamán zarándokaink
- 2009.04.21 - Elindult Csakcsomjány a Mária út zarándok csoportja
- 2009.04.07 - Megindult a jelzésfestés Godóllóti Máriabesnyőig
- 2009.04.05 - Folytatódik a budai szakaszok jelzéseinek festése
- 2009.03.31 - Elkészült a Mária Út első kilométere

Keresés a webhelyen:

Keresés

Magyar
English
Deutsch
Románá

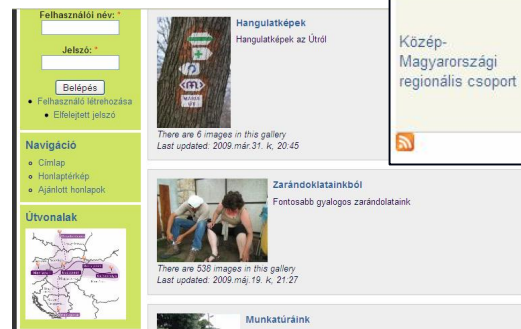
SZJA 1% fejtétele

Partnerek

- Cursillo
- Mária Rádió

1	2	3	4	5	6	7	8	9	10
11	12	13	14	15	16	17	18	19	20
21	22	23	24	25	26	27	28	29	30
31	32	33	34	35	36	37	38	39	40

Group	Leírás	Manager	Hozzászólások	Members	Join Link
Honlapszerkesztők csoportja	A mariaut.hu portál szerkesztő modras csapata	modras	4	25	Request membership
Közép-Magyarországi regionális csoport	A Mária Út Egyesület budapesti és Pest megyei szervező közössége	modras	4	32	Request membership



Felhasználói név:
Jelszó:

Bemutatózás

- Felhasználó létrehozása
- Elfelejtett jelszó

Navigáció

- Címlap
- Honlapajánló
- Ajánlott honlapok

Útvonatok

Hangulatképek
Hangulatképek az Útról

There are 6 images in this gallery
Last updated: 2009.máj.31. K, 20:45

Zarándoklatinkból
Fontosabb gyalogos zarándoklatok

There are 535 images in this gallery
Last updated: 2009.máj.19. K, 21:27

Munkatáraink



Közép-Európán átívelő spirituális túraút



Értékek mentén

Mária út rádióműsor

- A Mária Rádióban kéthetente 1 órás magazinműsorral jelentkezünk (csüt. 20:02),
 - melyben bemutatjuk a különféle zarándokhelyeket, térségeket, útszakaszokat, beszámolunk az út építésének állásáról, az előttünk álló feladatokról és egyesületünk ill. partnereink programjairól.

most adásban: **A nap katekézise** (ism.)
Az Erdélyi Mária Rádió hittanórája

keresendő szöveg [Rádióhallgatás](#) [Hírek](#) [Imádságok](#) [Kiadványok](#) [Konferencia](#) [Apor Vilmos nap](#)



Közép-Európán átívelő spirituális túraút



Értékek mentén

Zarándoklatok népszerűsítése


- Egyesületünk a Mária út szellemiségében számos, mások által szervezett gyalogos zarándoklat, kirándulás promócióját is végezte csatornáin keresztül
 - Portál
 - Levelezőlista
 - Rádióműsor

A máriabesnyői kegyszobor megtalálásának évfordulója

Zarándok, 2009. ápr. 25. szo, 11:29 Előadás, találkozó Közép-Magyarország


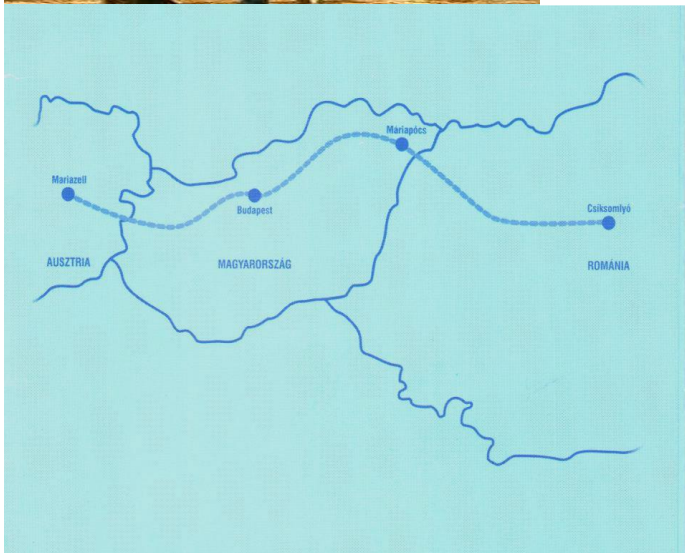
Start: 2009. 04. 26. 10:00

Christoph Schönborn bíboros, bécsi érsek ünnepi szentmise keretében nyitja meg a máriabesnyői kegyszobor megtalálásának 250. évfordulójához kapcsolódó jubileumi évet április 26-án 10 órakor a kegytemplomban.





2009. év
(január-május)





Közép-Európán átívelő spirituális túraút



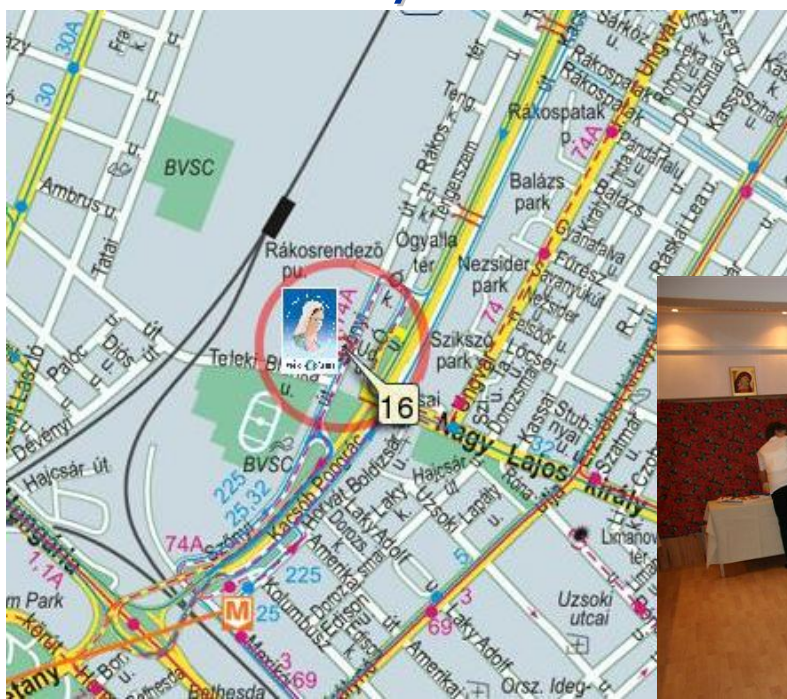
Értékek mentén

Az előbbiek folytatása...



Mária út iroda

- A Mária Rádió épületében
 - Budapest, Szőnyi út 16.
 - Munkahely és közösségi bázis



a Mária Rádió új e





Zarándoklatok

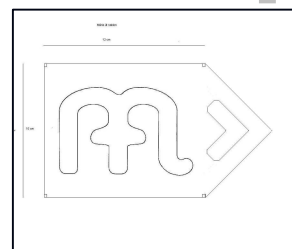
- Budapesti csop. hálaadó zarándoklat:
Zsámbék-Mány-Csabdi (Kőváry Gizi, Molnár András)
- Szob-Márianosztra zarándoklat
(Szilvay Gyula, Bárdos István, Molnár András)
- Jásdi zarándoklat (Sipos Balázs)
- Bp-Csíksomlyó idén is
(Katona Pali, ...)
- Bp-Częstochowa
szervezés alatt
- 3. budapesti Élő rózsafüzér
részben a Mária út mentén
- ...






Úttechnika, térképészet

- Útvonalak véglegesítése, hozzájárulások beszerzése több térségben
- Jelzésfestési képzés, jelzésfestés:



- Gödöllő - Máriabesnyő (6 km, Gödöllői csoport)
- Városmajor – Normafa – Makkosmária – Máriaremete (18 km, Budai csoport)
- Észak-Börzsöny (BTHE mint partner)
- Tervben: Vértes, Pilis, Cserhát, Nyírség...

Diósjenő vá.		5,7 km 2ó
Kemence		8,5 km 3ó
Nagybörzsöny		24,4 km 8,5ó



A Magyar Természetbarát Szövetség ajánlásával

E4 Európai Hosszútávú Vándorút

a Mária út nyomvonalai (Máriazell–Csíksomlyó)

jelzett és javasolt kerékpártúra-útvonalak

1 cm = 400 m
1:40 000

- Turistatérképeken való megjelenés
- Térinformatikai csoport (TICS), tervezés

E4 Európai Hosszútávú Vándorút

a Mária út nyomvonalai (Máriazell–Csíksomlyó)



PR és misszió


- Előadás a Budapest-Mariazell útról (Bp-Széphalom)
- Bp-Csíksomlyó zarándoklat,
 - cikkek, interjúk, sajtótájék.
 - Kapcsolatépítések
 - Útvonal-finomítás
 - Póló, zászló prototípusok
- Máriabesnyői szakaszavatás (jubileum, bécsi érsek jelenl.)
- Gyöngyös, helyi találkozó
- Zsámbéki Zöldút konferencia
- Zarándoksátor előkészületben
- Mária Rádió partnerség - búcsús füzet, búcsúközvetítések
- Mária Rádió Kiadó – „Kiengesztelődés” könyvek értékesítése
- ...





Civil és intézményi partnerség

- Épülő helyi partnerkapcsolatok:
 - Budapesti Természetbarát Sportszövetség (BTSSz) [formalizált]
 - egyeztetett jelzésrendszer, kölcsönös elismerés, segítségnyújtás és promóció
 - Műanyag SC Természetjáró Szakosztály, Bp.
 - Jelzésfestés oktatása, besegítés
 - Budavidék Zöldút (BVZ)
 - közös útjelző oszlopok, nyomvonaltervezés
 - Börzsöny Természetbarát és Hegymászó Egyesület (BTHE)
 - Észak-Börzsönyi jelzésfestés, táblák kihelyezése
 - Kékes Turista Egyesület
 - Mátrai jelzésfestés, útvonaltervezés
 - XII.ker. Önkormányzat
 - támogatás, jelzés- és táblarendszer
 - 1000. Szent Korona Cserkészcsapat (Bp.)
 - Jelzésfestés Máriaremetén és Pesthidegkúton
 - Szabolcs-Szatmár-Bereg Megyei Természetbarát Szövetség
 - jelzésfestés oktatása, munkák pályázatból
 - Magyar Turista Egyesület
 - jelzésfestés a Pilisben
 - Erdőgazdaságok, önkormányzatok...
 - ...





Közép-Európán átívelő spirituális túraút



Támogatásszervezés, pályázatok. Céges és egyházi partnerség

- Céges partnerség és támogatás szervezés:
MFB, MEG ZRt. (Szabó Tamás)
- ETE HU-RO határon átnyúló pályázat Szatmár megyére:
Iránytű Gf. Egy. (Máriapócs, Kovács János)
- NCA pályázatok beadva (Somogyi Edit)
- Vodafone Alapítvány pályázat (Göröcs Ildikó, Katona Pál)
- Pest megyei és helyi önkormányzati pályázatok (Fodor László):
Pest megye, Bp. XVI. Ker. (2 beadva), Csömör (2 beadva,
egyiket megnyertük - jelfestés indulhat Kerepesig)
- Egyházmegyék: Esztergom-Budapesti Főegyházmegye támogat
- Kis értékű ajándékok, adományok: festékek, néhány ezer Ft
festékre, számítógépek, nyomtató, ...



Közép-Európán átívelő spirituális túraút



Értékek mentén

Tagság, önkéntesség, munkacsoportok

- Aktív csoportok (rendszeres találkozók, eredményes munka):
 - ÉAOP projektmenedzserment (Bodor Gergő) és helyi megbízottak
 - Közép-Magyarországi regionális csoport
 - Honlapszerkesztők csoportja
 - Bp. Élő rózsafüzér szervező csoport
 - Bp. titkársági segítők
 - Szervezetfejlesztési találkozók (Szarvas Zoltán)
 - ...stb.
- Jelenleg inaktív csoportok:
 - Térinformatikai csoport
 - Osztrák-magyar ETE projekt
 - ...
- Nem kialakult csoportok
 - ...



Közép-Európán átívelő spirituális túraút



Előre vetített tevékenységek

- **Elkötelezettségek:**
 - ÉAOP (Észak-Alföldi pályázat),
 - Folyamatban lévő egyéb pályázatok és partneri kapcsolatok,
 - Esztergom-Budapesti Főegyházmegye tám.szerz., +egyéb tám.szerződések?
 - Turistatérképekre kerülő szakaszok mielőbbi felfestése
 - Érdeklődők számára információ nyújtás
- **Prioritási tengelyek 2009:**
 - **Észak-Alföldi pályázat**
 - **Konzorciumi szerződések,**
 - szolgáltatói partnerségek
 - **2. fordulás dokumentációk (jún. végéig)**
 - **Egyesületi működés stabilizációja**
 - **Szervezeti struktúra, személyek-felelősök, munkacsoportok fejlesztése**
 - **Adminisztráció fejlesztése, dokumentumok, tervek letisztázása és kiadása,**
 - **Külső-belső kommunikáció fejlesztése, partneri kapcsolattartás, információszolgáltatás**
 - **Tagtoborzás, támogatásszervezés, adományok**
 - További pályázatok (folyamatban)
 - Honlap tartalmi és technikai fejlesztés, „belakás”
 - Védjegyzés folytatása
 - Pólók, zászlók, zarándoktermékek
 - **Többi régió tervezése, önkéntes munkája, ált. útvonaltervezés**
 - **Útvonalvéglegesítés, engedélyezés**
 - **Térképre vitel, leírás, publikálás**
 - **Jelzésfestés szervezés ösztönzése, oktatás, minőségbiztosítás**
 - **Szállásszervezés**
 - Táblaformátumok véglegesítése
 - Kalauz tervezés
 - **„Mozgalom”, szakrális útépités**
 - **Zarándoklatok folytatása, bővítése**
 - **Háttérma**
 - Előadások, megjelenések, új szórólapok,... (PR)



Nemcsak mi építjük az Utat...

- Zarándokhíd az autópálya fölött (Pest határában):





Közép-Európán átívelő spirituális túraút



Köszönet – 1.

■ Támogató partnerek:

- Az Égiek: Atyaisten, Jézus Krisztus, Szentlélek; Szűz Mária és a közbenjáró szentek, őrangyalok,
- Támogató egyházmegyék, kiemelten Erdő Péter bíboros-érsek és az Esztergom-Budapesti Főegyházmegye
- Támogató, hozzájáruló erdőgazdaságok, kiemelten az Ipoly Erdő ZRt., a Pilisi Parkerdő ZRt., a Nyír Erdő ZRt., továbbá a Szombathelyi, a Kisalföldi, a Bakony Erdő, a VADEX, a HM Verga, a Vértes Erdő, az Eger Erdő és az Észak-Erdő ZRt.
- Támogató megyei önkormányzatok: kiemelten Vas Komárom-Esztergom, Szabolcs-Szatmár-Bereg megye, továbbá Veszprém, Fejér, Pest megye.
- Támogató települési önkormányzatok, kiemelten Máriapócs, Nyírbátor, Tatabánya, Kőszeg, Celldömölk, Vasvár, Bp. XII. kerület, számos nyírségi, Vas, Veszprém, Nógrád és Pest megyei település.
- Duna-Ipoly Nemzeti Park Igazgatóság (DINPI), konzultációk és hozzájárulás
- Magyar Turizmus ZRt., Budapesti Turisztikai Kht.
- Ister-Granum Eurorégió, Ocskay Gyula
- Zöld Pihenő Alapítvány, Kozárd, Hajas Pál.
- Nemzeti Fejlesztési Ügynökség (pályázató szervezet)
- Talentum Alapítvány az Önkéntesség Támogatásáért (képzés)
- NIOK Alapítvány (konzultáció, hírlevél)
- KIM, Esztergom-Budapesti Főegyházmegye Missziós Referatúra (zarándoksátor lehetővé tétele)
- Cartographia Kiadó (turistatérképek, Berki Zoltán)
- Magyar Természetbarát Szövetség (MTSz), (Berki Zoltán, Pálmai Vencel gyalogtúra bizottság)
- Börzsöny Természetbarát és Hegymászó Egyesület (BTHE, Krieger István elnök),
- Budapesti Természetbarát Sportszövetség (Kovács Tamás, Kremser Ferenc), együttm.
- Műanyag SC Természetjáró Szakosztály,
- Szabolcs-Szatmár-Bereg Megyei Természetbarát Szövetség,



Közép-Európán átívelő spirituális túraút



Köszönet – 2.

■ Támogató partnerek (folyt.):

- Magyar Turista Egyesület (Peták István),
- Kékes Turista Egyesület (Simon Péter), Merva László
- Budavidék Zöldút Szövetség
- Mária Rádió és csapata (irodahelyiség, műsorok, promóció)
- Cursillo mozgalom (önkéntesek, lelkeség)
- MAHOLNAP alapítvány (Pannonhalmi konferencia, 2007)
- Pilisi Zöldút Szövetség (Utak a Pilisben konferencia)
- Helyi közösségek, plébániák
- Irodai számítógépek, berendezések, bútorok adományozói (kiemelten Juhász Péter)
- Festékadományozók
- További támogatók, adományozók és partnerek...

■ Szakmai segítők és partnerek

- A turistautak.hu csapata (Kolesár András és mások, térinformatikai alap)
- Az openmaps.eu csapata (Zaka Ferenc és mások, térinformatikai alap),
- Drupal community (portálrendszer),
- VÁTI Kht. munkatársai (Horkay Nándor, Péti Márton, Salamin Géza, Juhász Géza Péter)
- Sämling munkatársai (Szarvas Zoltán, Somogyi Edit, pályázatírás, szervezetfejl.)
- Ligetfalvi Gábor, Radványi Bálint és csapata (ROP pályázatírás)
- Bodor Gergő és az Észak-Alföld (ÉAOP) projektmenedzsment csapat,
- Iránytű Gazdaságfejlesztési Egyesület, Kovács János (RO-HU ETE pályázatírás)
- Nyírség Fejlődéséért LEADER egyesület és tagjai, munkatársai (Észak-Alföldi útvonalak)
- Görögkatolikus zarándoklat szervezői (Seszták István és csapata, nyomvonalterv)



MÁRIA ÚT

Közép-Európán átívelő spirituális túraút



Értékek mentén

Köszönet – 3.

■ Szakmai segítők és partnerek (folyt.)

- Esztergom-Mátraverebély ferences zárandoklat szervezői (Dobszay Bence, Varga Kapisztrán és csapata, nyomvonalterv),
- Kőszeg-Mariazell zárandoklat szervezői (Petkovics Sándor, Gyarmati Mihály, nyomvonalterv, bejárás)
- Osztrák partnerek: KNOLL Planung und Beratung (Jochen Schmid), NÖ Werbung, Burgenland (Land, Regionalmanagement), Wiener Alpen, Oststeiermark turizmusszövetségek, Gazdasági és Munkaügyi Minisztérium, ÖAV Sektion Weitwanderer (Fritz Käfer, útv. konzultáció), s mások...
- AT-HU ETE projektcsapat: Vissi András (Scardobona), Elek Antal (Pons Kft.), Zágorhidi-Czigány Ákos (Oszkói Hegypásztor Kör), Sipos Balázs,
- Magyar Plastroute (Rankli Károly konzulens)
- Horváth Barnabás berceli erdészvezető, Ipoly Erdő ZRt. (szakmai segítség)
- Debreczeny Miklós (logó, arculat, grafikai tervek, promóciós anyagok)
- A tervezésekben, egyeztetésekben részt vevők...

■ Akik az utat járhatóbbá, szebbé tették:

- Jelzésfestő önkéntesek, oktatók, különösen:
- Budai csoport (Zombai Péter, Sánta Pál, Mályi József és munkatársaink),
- 1000.Szt.Korona Cserkészcsapat, Pesthidegkút,
- Műanyag SC Természetjáró Szakosztály,
- Gödöllői csoport (Mihályi János, Székely Zsuzsa és munkatársaik)
- Börzsöny Természetbarát és Hegymászó Egyesület;
- Zsámbék - Pestis kápolna gondozói
- Eger – Szépasszony-völgyi bevezető út kitisztítói
- Piricse önkormányzata – első Mária út táblák
- M0 híd építői
- ...mindenki aki eddig részt vett az úttal kapcsolatos fizikai munkálatokban



Közép-Európán átívelő spirituális túraút



Értékek mentén

Köszönet – 4.

■ Szervező és segítő önkéntesek:

- Elnökség, veszprémi titkárság, könyvelés – Dr. Szabó Tamás, Sipos Balázs, Halmavánszki Gábor, Nyikus Szilvia és munkatársaik
- Helyi koordinátorok, szervezők szerte az út mentén, kiemelten:
- Veszprém és Nyugat-Dunántúl: Ar Szent Mihály búcsústársaság (Sipos Balázs), Rácz Katalin és segítőik
- Vértes: Láncki Ágnes, Nagy Gergely, Zachar Zoltán és segítőik,
- Mány-Zsámbék helyi csoport: Kőváry Gizella, Ugron Zoltán, Márton atya és segítőik,
- Esztergomi helyi csoport: Balassa Géza, Adrienn és segítőik
- A Közép-Magyarországi regionális csoport tagjai,
- Börzsöny: Börzsöny Természetbarát és Hegymászó Egyesület tagjai és munkatársai, Szilvay Gyula referens,
- Pilis: Gieszer Richárd, Peták István, pilisszentkeresztiek,
- Buda: Zombai Péter, Sánta Pál, Vécsey Annamária és segítőik,
- Külső-Pest: Fodor László és munkatársai
- Gödöllői csoport: Mihályi János, Székely Zsuzsa, Katona Pál és segítőik,
- Cserháti tervezés: Gieszer Richárd, Katona Pál, Geiger József és Rozi, Visnyei Kati és segítőik,
- Mátraalja: Merva László és munkatársai,
- Egertől Tokajig: Első Lépés a Kárpát Hazáért búcsústársaság, Bárdos István
- Észak-Alföld: Kovács János és munkatársai
- Erdélyi szervezők: Káldi Gyula, Pálincás Gabriella (Nagykároly), Küsmödi Attila (Szamosújvár), Molnár József (Caritas, Marosvásárhely), Göröcs Ildikó, Marosi Csilla és munkatársai
- A Bp. körüli Elő rózsafüzér szervező közössége, kiemelten Édl Román, a központi szervezők és a szakaszkoordinátorok,
- Bp-Mariazell zarándoklat (2007) szervezői és zarándokai, kiemelten Szanka Tímea és a szakaszok felderítői,



Közép-Európán átívelő spirituális túraút



Köszönet – 5.

■ Szervező és segítő önkéntesek (folyt.):

- Csíksomlyói zarándoklat(ok) szervezői, Marosi Csilla, Göröcs Ildikő, Katona Pál és zarándoktársaik, munkatársaik; a szakaszok felderítői,
- Bp-Međugorje zarándoklat, Vécsey Annamária és társai, segítői
- Sümegi zarándoklatok (Sipos Balázs, Szabó Tamás és munkatársaik),
- Bp-Máriabesnyő zarándoklat (Fodor Laci és munkatársaik),
- ...a további zarándoklatok szervezői és zarándokai.
- A zarándokoknak szállást adók, akik fogadják, csomagot vivők, stb.
- A könyv- és szórólap terjesztésben részt vevők, Horváth Kinga
- Honlapszerkesztő önkéntesek, Szilvay Gyula, Katona Pál, Oláh Balázs, Gieszer Riki, Sztankó Dániel, Répás Lia, s mások
- A rádióműsor szerkesztői: Kerekes Orsolya, Vas Kinga, Wellner Veronika, a technikusok, kiemelten Mandalov Péter
- A Térinformatikai csoport tagjai,
- A kegyhelyek tudnivalóinak összegyűjtése – Jákliné Fodor Adrienne (2007),
- Önkéntesek nyilvántartása és adatbázis-tervezése – Répás Lia, Antók Péter
- Bp. irodai segítők – Antók Péter, Kisszabó Andrea, Vécsey Ani, Visnyei Kati,
- Fényképek és cikkek készítői, kiemelten Marosi Csilla, Gieszer Riki, Katona Pál, s mások
- Háttérírádalkozók

■ Médiumok, melyek hírt adtak rólunk

- Számos médium, kiemelten a Mária Rádió, az Új Ember, a Katolikus Rádió, a Kossuth Rádió, a Magyar Hírlap, XII., II. kerületi újságok, a Vas Népe, a HTM, s mások...
- Újságírók, riporterek, mindenki aki hírt adott rólunk szóban, képben vagy írásban...

■ ... és mindenki aki tett értünk valamit, hozzájárult, hozzászólt ... **Elnézést kérünk, ha bárkit is kihagytunk.**



Köszönöm
a
figyelmet!

Dr. Molnár András koordinátor
molnar.andras@mariaut.hu,
(+36) 30 499 9074
Mária Út Közhasznú Egyesület



