



MÁRIA ÚT

Közép-Európán átívelő zarándokút

Balatonalmádi-Sümegeg

térképes tájékoztató füzet

www.balatonfelvidek.mariaut.hu



Tartalom

Bevezető oldalak

2-7

2. o. Turisztikai termék – nyomtatott megjelenés
3. o. Legyen offline!
4-5. o. A Mária Út
6-7. o. Gyakorlati tanácsok

1

Balatonalmádi – Vászoly

8-11

Balatonalmádi, Felsőörs, Lovas, Paloznak, Csupak, Balatonfüred, Balatonszőlős, Pécsely, Vászoly

2

Vászoly – Tapolca

12-17

Vászoly, Dörgicse, Tagyon, Köveskál, Szentbékállá, Mindszentkálá, Gyulakeszi, Tapolca

3

Tapolca – Sümeg

18-21

Tapolca, Sümeg

22-23 Szállásajánlatok

24 Támogatók, együttműködők

Turisztikai termék – nyomtatott megjelenés





Legyen offline!

Manapság akkora a zaj, annyi a felesleges információ, hogy könnyen eltévelyedik benne az ember. Ahogy reggel kinyitjuk a szemünket, már rögtön ömlik ránk a rengeteg adat, információ, hír, reklám, hiszen bekapcsoljuk a laptopunkat, tv-t, rádiót, telefont vagy éppen kinyitunk egy újságot. Mindenre figyelünk, csak éppen magunkra nem, másokra meg pláne nem. Mindenre van idő csak a belső hangra, érzésekre nem jut elég! Instant világ lettünk, nem beszélve arról, hogy virtuális is minden azonnal kell, ONLINE most rögtön. Olyan sebességgel rohan körülöttünk a világ, hogy képtelenség megteremteni valamiféle belső békét, csendet és nyugalmat. Hát akkor legyünk offline!

Tegyünk egy próbát, legalább 3 napig! Próbáljuk meg, hogy mi lesz, ha kiszakadunk ebből a világból, később pedig hasonlítsuk össze. Hasonlítsuk össze, hogy melyik világban voltak önálló, érték teremtő gondolataink és melyikben éltünk nyomás alatt, megfeleléskényszerrel, attól tartva, hogy lemaradunk valami fontosról, ha nem sodródunk rohanó társainkkal együtt felpörgetett világunkban. „Nem csak a külső csendről van szó, az csak az első lépés. A második már sokkal nehezebb, el kell hallgattatni a kívánságok hangját azért, hogy el ne nyomják a legfőbb kívánságot: az Istennel való találkozás utáni vágyakozást.”



Zarándokút-hálózat Közép-Európában:

A Mária Út

A XX. század az embereknek mérhetetlen szenvedést hozott. Tőlünk, Közép-Európából indultak a háborúk. A kommunizmus és a náciizmus népiirtásai is itt pusztítottak a legtöbbet.

S a lelkekben ma is mélyen ott vannak a félelmek, a mély sebek, a haragok, előítéletek, gyűlöletek, lenézések, egymást vádolások. Hiába élünk látszólag szabadon, lelkünk nem szabad. „Fel kéne szabadulni már.”

A közép-európai népek meséiben, amikor a helyzet tarthatatlan vagy megoldhatatlan, vándorútra kél az ember. Útra kel, hogy lerázza magáról, ami fékezi, vagy megkötözi, útra kel, hogy új világot, új embereket, új eszméket fedezzen fel. Útra kel, hogy önmagát megújítsa és ezzel a világ megújításához is hozzátegye a magáét.

Mi, akiknek szívébe költözött a Mária Út, egy Közép-Európát összekötő és behálózó zarándokút álma valamikor a 2000-es év elején, úgy érezzük, a Lélek sugallatát a Lélek ösztönzését hallottuk meg.

„Készítsétek az Úr útját!” Mintha hozzánk szóltak volna az égiek.

Készítsétek az Úr útját és készítsétek az emberek útját. Készítsétek egy nagy zarándokutat mindenekelőtt Közép-Európa népeinek, hogy útra kelve egymást mélyen megismerjék, egymást megtalálják, egymást megszeressék és közösséggé fejlődjenek. Kössétek össze zarándokút-hálózattal Mariazellt és Csíksomlyót, Chenstochowát és Medjugorjét, s közte minden Máriás kegyhelyet egymással.

Készítsétek a nyugodtabb történelmű, békességben élő európai népeknek egy Máriás kegyhelyeket összekötő, minden elérhető értéket feltáró zarándokutat, hogy újra egymásra találjon az európai ember, hogy épüljenek személyes ismeretségek, barátságok, hogy áttörő legyen az egymás megértése és elfogadása.

Készítsétek hét országot összefogó, behálózó zarándokutat, hogy az Észak és Dél-Amerika népei, az ázsiaiak és az afrikaiak, a távol-kele-





tiük eljöjjenek abba a Közép-Európába, amelyik szinte az egész XX. századot elzárva, rácsok mögött, lelki bilincsben és lelki szögesdrótok mögött élte, de fellélegezhet és felvirágzás előtt áll.

A világ eseményeinek sodrása, mintha gyorsulna. Az egyén számára bábeli a zűrzavar. Befolyásolhatatlan, ami körülveszi és bár minden erőfeszítésével erre törekszik, nem tud igazán alkalmazkodni.

Mert talán nem is kell alkalmazkodni. Mert nem kell sodródni... Nem a sokszor mesterségesen is felgyorsított világon, annak szociológiai, társadalmi, politikai és gazdasági problémáin kell gyötrődni, mert az nincs hatalmunkban.

Ami a hatalmunkban van, az mi vagyunk. A mi testünk, a mi szellemünk, a mi lelkünk – nos ez tényleg a hatalmunkban van. Ha akarjuk tudjuk uralni. Tudjuk a jó, a békesség, az igazságosság és a mások felé fordulásra nyitottá tenni. S ugyanúgy a közvetlen családjunk, baráti körünk, közösségeink, munkahelyi társaink is számunkra feladatot adnak, hogy ők is találjanak új utakra. Magunknak kell lelkileg először újjászületni és segíteni ebben azoknak, akiket elérünk.

A Mária Út, a zarándoklás a test, a szellem, a lélek hatalma, életre szóló élménye: azért kaptuk, hogy használjunk vele.

Induljunk hát: egy napra, vagy egy hétvégére, induljunk neki egy hónapra, vagy akár két hónapra, mindig célba érünk. A cél, bármi-lyen messze is van, mi magunk vagyunk.






Ha elszántuk magunkat, majd a szívünk megmondja mennyit és és hova kell mennünk, hogy új szívet, új lelket, új ideákat, új lendületet, s mindezekhez hatalmas lelki erőt kapjunk.

Utat építünk és zarándoklatra hívogatjuk a magukat kereső százezreket és milliókat. Közép-Európa tárt karokkal, nyitott szívvel, őszinte emberséggel vár, fogad és szolgál.

Mert nekünk van a legnagyobb szükségük arra, hogy szolgálhasunk, hogy szerethessünk. A Mária Úttal és a zarándoklással azt a feladatot kaptuk, hogy használjunk vele. Új szemlélettel, alázattal és fegyelmezetten, merészen és bizalommal, igazul és gondoskodóan várjuk, hívjuk a lelki megújulás útjára embertestvéreinket, igaz felebarátainkat.

Dr. Szabó Tamás
a Mária Út Egyesület alapító elnöke

Gyakorlati tanácsok, tippek

A Mária Út Egyesület által gondozott és ajánlott útvonalak kivétel nélkül jelölt nyomvonalak mentén haladnak. Többnyire a fehér alapra festett Mária Út szimbólum  különböző színváltozatait (lila, kék, piros, sárga, zöld) kell követnünk, de ahol nem készült Mária utas festés ott a megszokott turistajelzések (pl. zöld sáv , kék kereszt  stb.) segítenek a tájékozódásban. A jelzések az országos turistajelzési normák szerint készült festések: fákra, kövekre vagy más egyéb fix tereptárgyakra. Némely csomópontokban útjelző táblák is tájékoztatnak az útirányokról, távolságokról. Az útjelzés rendszeres karbantartás mellett is megrongálódhat, hiányossá válhat. Ha elveszítjük a jelzést, térjünk vissza az utolsó jelhez és keressük meg a folytatást, esetleg próbáljunk térkép alapján eljutni

egy minél közelebbi lakott helyre vagy biztos útra.

Három napos zarándokútvonalunk azonban már egy komolyabb kihívás! Hogy zarándoklatunk jól sikerülhessen, már kisebb felkészülést, kellő tapasztalatot igényel, valamint a felszerelés és az úticsomag átgondolt összeállítását

Amennyiben ebben még nincs gyakorlatunk, kezdjük rövidebb szakaszokkal, vagy csatlakozhatunk szervezett csoporthoz is. Legyünk tisztában az útvonal nehézségeivel, a képességeinkkel és mindenütt a helyi-térségi sajátosságokkal. A szakaszok nehézségét jelöljük, de nem kizárt az útvonal járhatóságának romlása. Hagyjunk naponta tartalékidőt, és erőt, ha esetleg hosszabbítanunk kell vagy lassabban tudunk csak haladni. Fontos a megfelelő felszerelés, a lehetséges időjárásnak és terepnek megfelelő öltözködés, a bejáratott cipő (többnyire ajánlott a túracipő), minimális elsősegély csomag. Pakoljunk könnyen és célszerűen, a hátizsák súlya lehetőleg ne haladja meg a 10 kg-ot.

Ügyeljünk a higiéniára, kezeljük az esetleges kidörzsölődéseket, vízhányásokat. Ellenőrizzük a nap végén, nem talált-e meg minket esetleg kullancs. A vezetékes hálózaton túl, csak az ivóvíznek





minősített források vizéből vegyünk vizet! Tiszteljük a tájat, ahol áthaladunk, a helyi embereket; legyünk nyitottak új dolgokra, új nézőpontokra. Kereshetjük is a közösséget, a kapcsolatot. Ne habozunk segítséget kérni, vagy megosztani honnan jövünk, hová megyünk. Érezzük magunkat megajándékozva, még akkor is, ha nem minden úgy sikerül vagy nem olyat ka-

punk, amire számítottunk. Fogadjuk el. A templomokban, szent helyeken őrizzük a csendet, sőt a természetben is haladhatunk csendesebben. Figyeljünk a környezetre, önmagunkra és különösen egymásra, ha csapatban megyünk. Így tárulhat fel igazán Utunk mélysége és így érhetjük el Célunkat.

Jó utat, biztos és áldott célbaérkezést kívánunk minden zarándoknak!

A GPS technológia segítségünkre siet

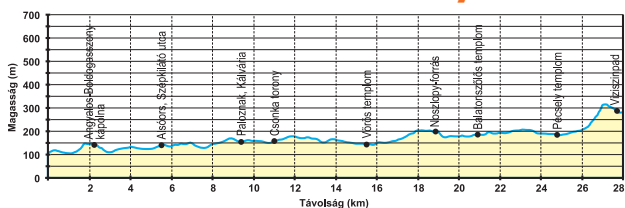
Manapság már egyre elterjedtebb és könnyen hozzáférhető technológia a műholdas navigáció. A használat legegyszerűbb változata, amikor erre alkalmas saját mobiltelefont offline¹ helymeghatározásra vesszük igénybe. Erre alkalmas App² például, az ingyen letölthető MapsWithMe. Hátránya, hogy térképén a terepi felületek csak alapszinten vannak kidolgozva, és nem navigál, csak azt mutatja, épp hol vagyunk.

Ha olyan segítséget szeretnénk, amely pontos navigálást, színes, szintvonalas térképet nyújt, a turistautak hálózatával, miközben nem meríti le a telefonunk töltöttségét 3-4 óra alatt, akkor használjunk erre a célra gyártott GPS készüléket. Ezekre az eszközökre rá tudjuk tölteni a bejárt kívánt utak nyomvonalát, így kint a terepen a GPS-re bízhatjuk magunkat a tájékozódást illetően. Azonnali visszajelzést kapunk, ha akár 20 méterrel letértünk a helyes útról. Navigálás üzemmódban előjelzi az elkövetkező elágazásokat, távolságukat. Készüléktől függően megnézhetjük a megtett domborzati profilt, illetve a ránk váró emelkedőket.

Ajánlott weblapok: mariaut.hu, turistautak.hu, openmaps.eu

- 1 Internet és mobilhálózat használata nélkül
- 2 Mobiltelefonos alkalmazás, segédprogram

Balatonalmádi – Vászoly



28 km



250 m



90 m



9 óra



végig

Balatonalmádi Szent Imre templomtól indulunk több napos zarándoklatunkra, szép házak, villák között érünk Káptalanfüredre, ahol vadregényes környezetben kitérőt teszünk az Angyalok Boldogasszony Kápolnához. Az Alsórsi határúton, majd a régi római úton szőlők, pincék, hétvégi házak között megyünk Alsóörsig. Újra és újra felbukkan a Balaton, helyenként igen szép panoráma tárul elénk.

BALATONALMÁDI

Szent Imre plébániatemplom és Szent Jobb kápolna

Az Almádi központjában lévő Szent Imre plébániatemplom 1930-ban épült Medgyasszay István tervei alapján. A templom különös értéke, hogy az erdélyi építészet hagyományait követi, de homlokzati elemeiben meghatározó a Balaton környéki épületekre jellemző permi vöröskő. 1958-ban a budai vár Szent Jobb kápolnáját teljes pompájában felépítették a templom mellett. A kápolna 2001-ben kapta az első ereklyét, egy fragmentumot Szent István kézcsontjából, Balatonalmádi kulturális és vallási jelentőségét tovább növelte, hogy mára három ereklyét őriz: 2005-ben első királyunk fia, Szent Imre, 2007-ben pedig Boldog Gizella ereklyéjét kapta ajándékba. Egyetlen hely Magyarországon, ahol együtt található a magyar királyi szent család ereklyéje. Így Balatonalmádi az első magyar királyi és szent család emlékhelyévé, egyben zarándokhelyévé is vált.

Paloznak szélén elhaladunk a Pongrácz-kastély mellett, majd hamarosan a Kálváriához érünk, ahol utunk az Olaszrizling Tanösvény állomásait érintve folytatódik.

Beérkezünk Csupakra, a T alakú kereszteződésben jobbra fordulunk. Mintegy 200 m után a Csonkatoronyhoz érünk, itt átkelünk a forgalmas 73. sz. főúton. A Homokbánya utcán megyünk tovább Balatonfüred felé. Régi pincékkal, szép házakkal díszített szőlők között haladva többször is gyönyörű kilátás tárul elénk. A Péterhegyi úton hamarosan Balatonarácsra érkezünk, innen Balatonfüred felső városközpontja felé haladunk tovább. A Vörös templom után balra fordulunk a Bajcsy-Zsilinszky utcába, majd az evangélikus templomot érintve kijutunk a város szélére. A Szőlősi útra érkezve balra fordulunk, új házak között haladunk, közben újra és újra megpillantjuk a Balatont és a Tihanyi-félszigetet is. Véget ér a lakott terület, szép tölgyerdőbe érkezünk, majd az erdő után újra szőlős terület következik. Felejthetetlen Balatoni panoráma tárul elénk, jól látható a túlsó part is. Szép környezetben hétvégi házak, pincék között



ALSÓÖRS

Leader Merse Park

A Merse kút szerves része a régi Alsóörsnek, helyi agoraként mindig is gyülekezési és találkozási hely volt. Éltető vize 735 éve van jelen a község életében. A parkban virágpompával szegélyezett utakon lehet sétálni, a vízinövényekkel betelepített, vörös kövekkel kikövezett medrű Séd-patak felett apró hidakon lehet átkelni, ki lehet még itt próbálni a mászófalat és a függeszkezdőt, kosárpályát és a homokos lábtenis pályát. A legkisebbek kedvéért játszótér is kialakításra került a parkban.

érkezünk egy újabb erdőhöz. Az út kanyarjából letérünk egy keskeny, helyenként bozotos ösvényre, hamarosan igen meredek völgy peremére érkezünk, innen falépcsős szakaszon ereszkedünk a völgytalpra. Még nem látjuk a patakot, de már halljuk a kellemes patakcsobogást. A foglalt Noszlopy-forráshoz érkezünk, a mellette lévő gázlón mindjárt át is kelünk a patak másik oldalára. Lassan távolodunk a paktától, majd magas fák között az egyre bozotosabb ösvényünkön kijutunk az erdőszélre és balra kanyarodva emelkedős füves erdőszéli úton egy lovardához érkezünk. Beérkezünk Balatonszőlős Fő utcájába. A falu szélén a katolikus templom látható nagyon szép környezetben. Innen balra kell továbbmennünk a Balatonszőlős–Pécsely közúton. Bal oldalon majdnem összefüggő erdő, jobbra a Róka-hegy és a Nagy-Gella széles völgyből emelkedő szőlős-erdős hegyoldala nyújt tágas, nagyon szép látványt. A Pécsely–Tótvázsony közúton balra fordulunk, majd az első utcán jobbra letérünk

Pécsely központja felé. A ref. templomhoz közeledve a Pécsely – Vászoly közútra érkezünk, ezen megyünk erősen emelkedve a falun át és még kb. 400 m-t. Itt jobbra letérünk a szőlők felé, szinte minden irányba szép kilátást nyújtó úton haladunk tovább. Füves utunk felvezet a hegytetőre. Kellemes a környezet, visszafelé is szép a kilátás, most a nyugati oldaláról látjuk már a Tihanyi-félszigetet. Barátságos ligetes tetőre érkezünk, előttünk hamarosan feltűnik Vászoly. Szép régi házak között megyünk be a faluba. Hamarosan tábla figyelmeztet a közeli viziszínpadra és Szent Jakab-forrásra, szánjunk pár percet ezek megtekintésére, majd folytathatjuk utunkat a megkapóan szép utca végéig, ahol balra fordulunk és máris szálláshelyünkre, a Gádor Táborba (Fecskefészek, Természet- és Környezetvédelmi Oktatóközpont) érkezünk.





BALATONALMÁDI

BALATONFÜRED



BALATONALMÁDI

Szent Imre templom

Angyalos Boldogasszony Kápolna

Csere-h. 795

Felsőörs

Lovas

Somló-h. [ft]

Káptalanfüred

BALATONFÜRED

Alsóörs

Pápcsa

Papostemplom

Papsoka templomrom

Nagy-Gella

Tóvárosny

Balatonfüredi-erdő

Kopasz-tető 284

Csakány-h. 327

Endrőt Sándor kút

Veszprémiajsz

Hidegkút

Recsekhegyi kút

Tormán-hegy

Koloska-völgyi pihenőhely

BALATONARÁCS

Jókai kilátó

Vörös templom

Fehér templom

Balatonszőlős

Nagypécsely

Pécsely

Nemespécsely

Vászoly

Szalai Malom

Szent Jakab-fürdő

Gábor Tűztor

Kisdörögse

BALATONFÜRED

Csolpak

Csonka-torony

Károlyváros

Paloznak

71

73

77

Hidegkúti-séd

Nádalapi-fürdő

Séd kemping

Aszfó



BALATONFÜRED

Vörös templom

A Krisztus Király-templom (helyi szóhasználatban vörös templom vagy piros templom) 1927-ben épült neoromán stílusban. Két 35 méteres tornya a város egyik meghatározó jelképe. A füredi templomot Krisztus Király tiszteletére szentelték fel. Ezzel a címevel országosan is, de világviszonylatban is az elsők között van.

Lóczy-barlang és a Jókai kilátó

A Balaton-felvidék legnagyobb, 120 m hosszú barlangja.

A barlangra nem az óriás méretek vagy a dús cseppkőképződmények a jellemzőek, hanem az évmilliókkal ezelőtt leülepedett mészkő rétegződése és az üreg keletkezésére utaló formák. A látogatás egyik fénypontja pedig amikor az összes lámpát lekapcsolják, demonstrálandó a barlangokban megszokott abszolút zéró fényviszonyokat.

A barlang közelében található a lenyűgöző panorámájú Jókai kilátó.

Pécsely, Zádor dűlő, Zádorvár

Utunk során feltétlenül ejtsük útba Zádorvárat, ami a maga korában rendelkezett lakótoronnyal, palotával és kápolnával. Egy vár, amely soha nem lett befejezve, és ahol semmilyen csata nem zajlott. A vár történetéről keveset tudunk, mert építői két év elteltével sorsára hagyták. A Veseni család birtokhatárán kívül emeltette, ahogy elkészült, magának követelte a veszprémi káptalan, tulajdonosai pedig ezt követően birtokuk központjában, Nagyvázsonyban építették fel új várukat. Zádorvár a XV. század első évtizedétől lakatlanná vált, így pusztulásnak indult, és nemsokára már Pusztavár néven emlegették. Az erdős-vadregényes tájban álló romokból még kivehetők a vár egyes részeinek nyomai. A vár mellett található kilátóból csodálatos panoráma nyílik a Balatonra.


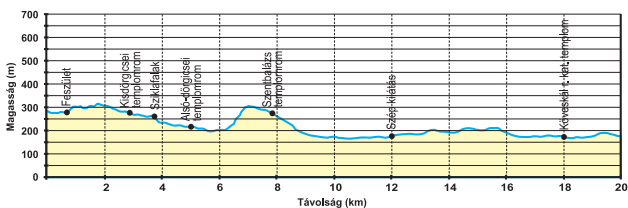


Kerékpárral

A Balatonalmádiból indulva haladjunk a gyalogos útvonal leírása szerint. Célszerű Balatonfüred Vöröstemplomig a gyalogos útvonalon maradni, utána haladjunk a B. füred–B.szőlős közúton. A Fehér templom és a Papsoka templomrom érintésével erősen emelkedő útszakaszon hagyjuk el a várost, és kanyargós úton, erdőkkel szegélyezett úton érünk Balatonszőlősre. A közutak kereszteződésében balra fordulunk, és a falut elhagyva a gyalogos útvonalunkkal (amely innen szintén a közúton vezet) egyezően megyünk tovább, és érkezünk Pécselyre. A falu után Vászolyig a szőlők között emelkedve kanyargó közúton haladva sok helyen nagyon szép kilátásban lehet részünk, különösen a megtett útra visszanézve. Vászolyon tekintjük meg a viziszipadot és Szent Jakab-forrást.



Vászoly – Tapolca



38,5 km



530 m



390 m



12 óra



végig

Korán induljunk, mert nehéz és hosszú út áll előttünk. Új építésű, de tájba illő házak között hagyjuk el a falut, az utca végén lévő keresztnél balra fordulunk, kezdetben villamos távvezeték mentén, majd erdő nyiladékában meredek kaptatón megyünk fel a hegygerincre. Ezután lejtős füves út következik, majd újabb hegygerincere kaptatunk egy újabb távvezeték széles nyiladékához. Itt balra kimegyünk a Vászoly–Dörgicsei közútra, ahol jobbra a műúton kell mennünk kb.

1,5 km-t Kisdörgicseig. Jobboldali feszületet és harangláb után betérünk a településre. A faluból kiérkezve a szembeni nagy réten álló Kisfalud- (Kis-) dörgicsei templomromhoz megyünk, majd a rét útján haladunk, keresztezzük a műutat, a szembeni tisztáson egy kis pihenőhelyet találunk. A műút mellett megnézhetünk egy középkori műemlék barokk kőhidat. Utunk folytatása a pihenőhelyről a völgybe induló ösvény. Egyre magasabb és látványosabb sziklafalak, sziklatornyok, szikla együttesek követik egymást, néhány kisebb barlang bejárata is előttünk. Oldalazó úton ereszkedünk a Kú-völgy alsó végébe a dörgicsei Levendula major levendula ültetvényéhez.

Dörgicsei középkori templomromok

Dörgicse három Árpád-kori templom maradványa is tanúskodik a régmúlt időről. A három romból Alsódörgicse temploma a leglátványosabb, elsősorban csodálatos fekvése és magas tornya teszi vonzóvá. Tornyának 22 méter magas falai messziről látszanak. A hajdan a templom mellett álló kolostorból szinte semmi nem maradt fenn. A templom elől gyönyörű kilátásnyílik a Balatonra, a szépen rendben tartott pihenőhelyen, tűzrakóhely, padok, asztalok teszik kényelmessé a megfáradt zarándok pihenését.

Levendárium

Felsődörgicse az ikertemplom romjai mögött terül el egy levendula ültetvény, ahonnan gyönyörű rálátás van a Balatonra és a környező dombokra. Itt egyesülnek a történelem és a természet csodái. A Levendárium Teaház az 1000 éves rom tövében várja az éhes zarándokokat, turistákat, kerékpárosokat némi harapnivalóval, üdítővel, kávéval. A bemutató kertben egészen május végétől október végéig lehet találni nyíló levendula fajtákat.



Innen a jobbra induló szép mélyúton tehetünk egy 300 m-es kitérőt Felsődörgicsére, megnézhetjük a templomot, a mellette álló Szt. Péter- (Felső-) dörgicsi templomromot, és a szemben lévő szabadtéri szoborkiállítást. Térjünk vissza a mélyúton, és a rét baloldalán haladva 150 m után forduljunk jobbra egy kőgörgetes útra. Szép szálerdőben haladva kijutunk az erdő szélére, ahol balra tartunk, majd a temető mellől egy meredek ösvényen öreg fák között felkapaszkodunk a szépen helyreállított Boldogasszony- (Alsó-) dörgicsi templomromhoz amely impozáns oromzati falával, háromemeletes tornyával lenyűgöző látvány. Dörgicse Templom terén nézzünk körül egy kicsit, majd a a Szent Balázs utcán induljunk el Tagyon felé.



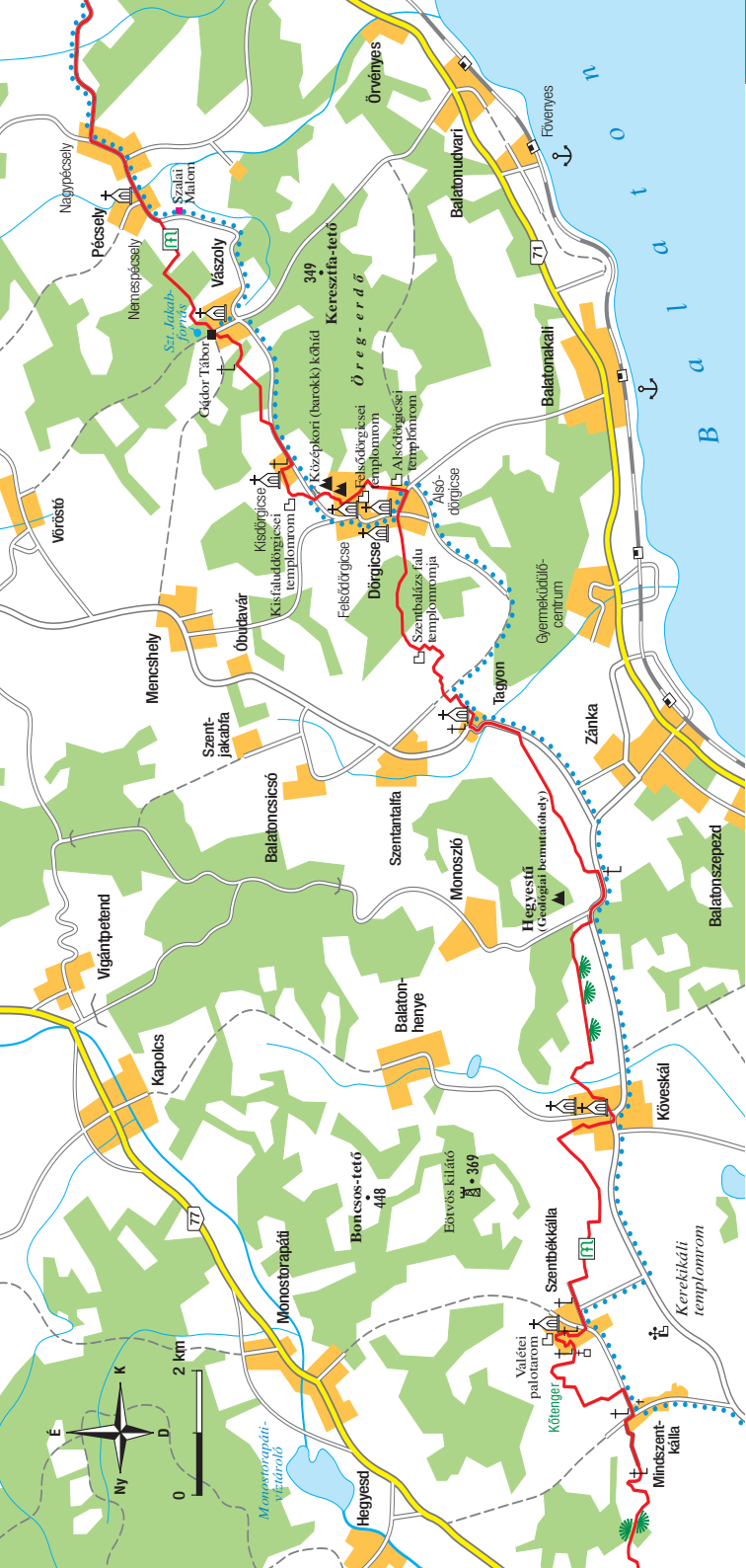
Szálerdő kellemesen emelkedő mélyútján a tetőre érkezünk, és az erdőszélről hamarosan megpillantjuk az elpusztult Szentbalázs falu templomának romjait. Előttünk gyönyörű kilátás tárul fel Szentantalfa, Tagyon felé, a még messze lévő Badacsonyig, balra Zánka és a Balaton látható. Tagyonba érkezve elhaladunk a templom előtt, majd a balra kanyarodunk a Tagyon–Zánka közútra. A falu után kb. 800 m-re jobbra letérünk egy nagy szőlőtábla burkolt útjára, ezen folytatjuk utunkat az egyre változatosabb képet nyújtó hegyoldalalon a szőlők között. Előttünk magaslik a Hegyestű, Egyszer jobban megközelítjük a műutat, ahová nemsokára balra le is térünk. A Monoszlói elágazás

után jobbra letérünk az erdőszéli útra, majd utunk balra ívelve szép szálerdőben folytatódik. Fás, füves, bokros területre érkezünk, szép a környezet is. Páratlanul szép kilátás tárul elénk a tanúhegyekre. Továbbhaladva csak fokozódik a látvány szépsége, a tanúhegyek között még a túlsó parton lévő Fonyódi-(Vár-) hegyet is megpillanthatjuk. Igen szép az utunk, hamarosan Köveskál is feltűnik. Véget ér a szőlő, jobbra nagy fás rét látható, ahol jobbra fordulunk, és kanyargós füves úton bokros, facsoportos, erdős környezetben, majd bekerített legelők között érkezünk Köveskál szélére.

Hegyestű

Zánka és Monoszló között magasodik a 337 méter magas Hegyestű. A Balaton felől szabályos kúp alakot mutató hegy északi felét az egykori kőbánya lefejtette, a visszamaradt, közel 50 m magas bányafal azonban felfedi számunkra az 5-6 millió évvel ezelőtt működött bazalt vulkán belsejét. A vulkán kráterében megdermedt láva a kihülés folytán sokszögletű, függőleges oszlopokra vált el. A látvány hazánkban egyedülálló, de európai viszonylatban is ritkaságszámba megy. Tetejéről csodálatos a kilátás. Az egykori bazaltbánya épületében létrehozott kiállítás emléket állít a kőbányászatnak, bemutatja a Balaton-felvidék és a Dunántúl geológiai felépítését, jellemző kőzeteit, ásványait, és a nemzeti park természeti értékeit.

Egy park mellett haladunk el, és a Vársártér majd Malom utcán szép házak között jutunk be Köveskál központjába a r.kat. templomhoz, a Köveskál–Tapolca közútra. Több szolgáltatás és látványos csábít bennünket, időnkéntől függően éljünk a lehetőségekkel. A templom után forduljunk jobbra a Városkút utcába és a ref. templom mellett menjünk tovább É-i irányba. Szőlős területhez érve utunk élesen balra kanyarodik, előttünk újra feltűnnek a tanúhegyek.





Utunk jobbra ível, szemben a folytatásban a Fekete-hegy peremén a kb. 1,2 km-re lévő Eötvös Károly kilátót látjuk, majd Ny-i irányba haladunk tovább, Szentbékállá felé. Itt Egy fészületnél a faluba vezető közút kanyarjába érünk, innen egyenesen megyünk tovább a Kossuth utcán Szentbékállá központjába. T alakú kereszteződésbe érve jobbra fordulunk, és egyenesen megyünk tovább. Számos nevezetességet (Pajtamúzeum, fészület, Helytörténeti Múzeum) és szolgáltatást érintünk. Jobbra ívelő utcánkban feltűnik a templom, balra a lépcsőn felmegyünk a gyönyörű környezetben lévő Gyömolcsoltó Boldogasszony r.kat. templomhoz, majd temető mellett erdőbe jutunk, és hamarosan a Velétei-palotáromhoz érke-zünk.

Meredek leereszkedés után visszajutunk a település Ny-i részébe, ahonnan a kálvária stációit követve távolodunk a falutól, és hamarosan jobbra fordulunk, erdőbe érkezünk. Emelkedős úton nemsokára a Kékkő Tanösvény kezdetére érünk, amely végigvezet bennünk a páratlanul szép és érdekes Szentbékállai Kőtengeren. Fantasztikus, néha bizarr formákat mutató összecementálódott, összekovácsolódott homokkötömbök, szinte ház nagyságú szikla együttesek ejtenek bámulatba bennünket, de a kisebb méretű képződmények is nagyon látványosak. D-DNy-i irányba megyünk tovább, szép erdős környezetben egy burkolt úton érjük el a Mindszentkállára bevezető közutat, majd hamarosan a falu bejáratát.

Szentbékállai kőtenger

A Szentbékállai Kőtengert a Káli-medence északi részén, Mindszentkállá és Szentbékállá között találjuk. A kőtenger úgy keletkezett, hogy a vulkanikus utóműködés idején ezen a vidéken hévizes források törtek föl, és a forró víz az itt található fehér homokot kemény kőhalmazzá cementálta, ragasztotta össze. Ház nagyságú kövek hevernek itt szanaszét. Közülük az egyik sziklacsoport különösen érdekes: egy hatalmas kőtábla enyhe billenéssel megmozdul, ha a végére állnak. Ez a szentbékállai Ingókö. A mutatvány veszélytelen, már régóta örzi jelenlegi formáját a kőcsoport. Mindenesetre ennek kipróbálása némi bátorságot igényel, hiszen elég ijesztő, amikor egy ilyen hatalmas kőlap megmozdul az ember lába alatt, még ha csak pár centinyit is.



Mindszentkállán, mindjárt a falu elején négyes útkereszteződésbe érünk, jobbra kanyarodunk, és a temető mellett el is hagyjuk a települést. Balra kanyarodunk a falu szélén, erdőbe érkezünk, mélyútban kapaszkodunk, szőlőtáblák után újabb erdőhöz érünk. Az erdő sarkán álló fészület után a jobbra ívelő úton megyünk tovább a Köves-hegyi nyeregbe, ahol élénk bukkan a már közeli Csobánc. Ezután erős lejtmenet következik az erdei ösvényen, balra lenn bekerített tanya látható, fölötte a Badacsony–Gulács–Szigliget–Csobánc nagyon szép panorámája tárul elének. Nagyzüemi szőlőtáblában ereszkedünk le a Káptalantóti–Diszel burkolt útra. Itt jobbra fordulunk Diszel felé. Kb. 200



Csobánc várrom

Ez a vidék nincs híján a szép kilátásnak, de biztosan állíthatjuk, hogy innen nyílik az egész környék egyik legszebb, legteljesebb panorámája. Az út a várig fásasztó, de könnyen járható, megéri felkapaszkodni, még a kerékpárt is fel lehet tolni. Csobánc vulkáni eredetű, tetejét a XIII. században épült Csobánc Vára koronázza. A várat egyik török ostrom sem tudta bevenni. A kurucok által is használt erődítmény végét jelentette a Rákóczi szabadságharc leverése mert ezután ezt a várat is felrobbantották a győztes császári seregek. A vár újjáépítésért a helybeliek minden évben megrendezik a Gyulaffy Napokat.

m-t teszünk meg és balra kanyarodunk a Csobánca Szőlők és erdő között kapaszkodunk felfelé a Csobánca. Felérünk a KL-el jelzett várfeljáróhoz, ezen jobbra fordulunk, de kb. 50 m után a Vár-kútnál balra le is térünk. Szőlők és házak közti utunk még erősen emelkedik, majd szintben megyünk tovább, aztán lejtős útszakasz következik. Szinte folyamatosan tágas panorámát élvezhetünk a tanúhegyekre, de látható a Balaton is. A földúton hamarosan a Szent Donát kápolnához érkezünk.

Jobbra kanyarodva megyünk tovább az enyhén lejtő füves úton, amelyről jobbra folyamatosan szép rálátásunk van a Csobánc tetőre, jól látszik a peremén lévő várrom is. T elágazóban balra kanyarodunk, és erdős környezetben ereszkedünk a közeli Gyulakeszi felé. A templomnál jobbra fordulunk, és a Kossuth L. utcán megyünk Tapolca felé. A települési útszakasz

majdnem 1 km hosszú, a járda megszűntével nagyon óvatosan kell haladnunk tovább a forgalmas közúton a 2 km-re lévő Tapolcáig. A 77. sz. főút (déli elkerülő) körforgalmához érkezünk, itt balra fordulunk és a főút mellett megyünk kb. 500 m-t az első kereszteződésig, ahol jobbra fordulunk a Szent György utcába. Érintjük a Templom-dombon lévő katolikus templomot a Szentháromság-szoborral. Mellette a Malom-tó látható a tópart mediterrán hangulatot árasztó házaival. Az Arany J. u.–Fő tér–Deák Ferenc u. útvonalon a buszállomásnál jobbra fordulva, keresztezve az Ady Endre utcát szálláshelyünkre, a Bárdos Lajos Általános Iskolába érkezünk.



Kerékpárral

Vászolyról a Dörgicsére vezető közúton indulunk tovább. Erdős környezetben emelkedik az utunk Kisdörgicséig, majd Dörgicsére ereszkedünk tovább a műúton. Közben szánjunk egy kis időt a gyalogos útvonalnál leírt nevezetességek megtekintésére. Dörgicse déli kijáratánál jobbra letérünk és köves úton DNy-i irányba indulva majd ÉNy-felé tartva a hegylábi úton megkerüljük a Szent Balázs-hegyet és Tagyonba érkezünk.

A Tagyon–Köveskál–Szentbékálla szakaszt is a közúton célszerű megtennünk, minden irányba szép kilátást nyújtó szakaszok teszik változatosá az utat. Ne mulasszuk el megtekinteni a Szentbékálla Kötengert. Mindszentkállán át menjük tovább Tapolca felé, a Káptalan-tóti bekötő útnál lévő Liliomkert Termelői Piacnál fordulunk jobbra Diszel felé. Elhaladunk a Csobánc alatt, majd hamarosan Diszellel érkezünk, ahonnan a 77. sz. főút mentén kiépített kerékpárúton jutunk be Tapolcára.



TAPOLCA

Béárdos Lajos
Alföldi-Iskola



Monostorapáti-vízatorló

Eger-víz

Eger-víz

Lesence

Monostorapáti

Bölcsös-tető
448

Eötvös kilátó
369

Hégyesd

Haláp
358

Zalahaláp

DISZEL

Csobánc
375

Szt. Donát
kápolna

Mindszent-
kállya

Valétei
palotiarom

Kerekikáli
templomrom

Balaton-
henye

Monoszló

Hégyestű
(Geológiai bemutatóhely)

Zánka

Bálint-hegy
290

Balatonszepezd

Kővágóórs

Kötenger

Kékkút

Savanyú-f.

Salföld

Lilomkert
piac

Káptalanfői

Tóti-hegy
346

Nemesgulács

Tapolcai-
medence

Szent György-
hegy
415

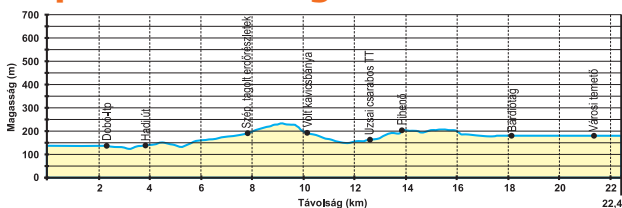
Raposka

Hormágyos

Szapezti-
rőd

Févfűtőp

Tapolca – Sümeg



22,4 km



120 m



180 m



6,5 óra



végig

TAPOLCA

Tavasbarlang és Malom-tó

A Magyarországon egyedülálló barlang 270 méter hosszú szakasza járható be szárazon és vízen. A bejárati épületből lépcsősoron keresztül érünk le egy tágas terembe. A fő szenzáció a szűk, hangulatosan kivilágított, vízzel borított járatokban való csónakázás. A csónakban ülve magunknak kell eveznünk, ami nem is mindig egyszerű a több helyen nagyon leszűkülő járatokban. A barlangban télen-nyáron kb. 18 Celsius fok van

A Fő tértől nem messze találjuk az egyedülállóan szép Malom-tavat, bájos házai között megkapó látványt nyújt a régi vízimalom. Végig sorjáznak a tóparton a különböző színvonalú vendéglátóhelyek, nyáron a tavon színpad is van, főleg zenés programokkal. A tóban és a patakban nagyra nőtt aranyhalak élnek a gyerekek nagy örömeire. A malom elől indul egy gyönyörű sétány a patak mellett, játszótérrel, ivókutakkal.



Szálláshelyünkről térjünk vissza a Deák Ferenc utcára, és annak folytatásában a Keszthelyi úton Ny felé folytassuk utunkat. 1 km megtétele után körforgalomhoz érkezünk, innen már a 77. sz. főút mellett haladunk tovább, és még 1 km után jobbra letérünk a Dobó ltp. Viszló utcájába. Emeletes házak között haladva garázsokhoz érünk, amelyek után balra-előre erdőszélre érkezünk. Kellemes erdőszéli úton haladunk tovább, míg egy szélesebb, murvás út nem keresztezi utunkat. Ezen a „hadiút”-on élesen balra be kell fordulnunk az erdőbe egy sorompó mellett, majd egyenesen megyünk tovább a szép cseresben. Egy széles völgybe érkezünk, ahol jobbra kell fordulnunk. Szép szálerdőben, kellemes enyhén kanyargó úton haladunk tovább. Szálerdőben kanyargó utunk igen kellemes és változatos, útszéli tisztásokhoz, keresztező nyiladékokhoz,





dombokhoz-völgyekhez, cser majd kőris erdőrészekhez érke-zünk, a legtagoltabb erdőrészen haladunk át. Hamarosan egy felhagyott kavicsbánya töltése kísér bennünket balról. Az Y alakú Lesence-völgyi elágazásba érkezünk, ahol jobbra-előre megyünk tovább. A szembeni erdőrészlet természetvédelmi oltalom alatt áll – az Uzsai csarabos Természetvédelmi Területhez érkez-tünk. Az Ős Duna által lerakott kavicspúpok is megtalálhatók a közelünkben, valamikor itt folyt a Lesence-patak is. Csarabos erdőrészleteket láthatunk meg az útról (csarab: savanyú talajt kedvelő cserje, itt található a leg-keletibb előfordulása). Enyhén emelkedő utunk élesen jobbra kanyarodik, baloldalon védett nyíres-borókás erdőrészletet csodálhatunk. Szinte pontosan É-i irányba fordul az utunk, jobbra a közeli Lesence-völgy vadregé-nyes vonulata vonzza a tekin-tetünket, de utunk közvetlen környezete is változatos, magával ragadó. Hangulatos út menti ligetes tisztások következnek, melyeket elhagyva jobboldalon nézzük meg az erdő legöregebb fáját, egy kb. 300 éves kocsányos tölgyet. Rögtön utána kiépített erdei pihenőhöz érkezünk, tart-sunk ezen a szép helyen mi is egy kis pihenőt.

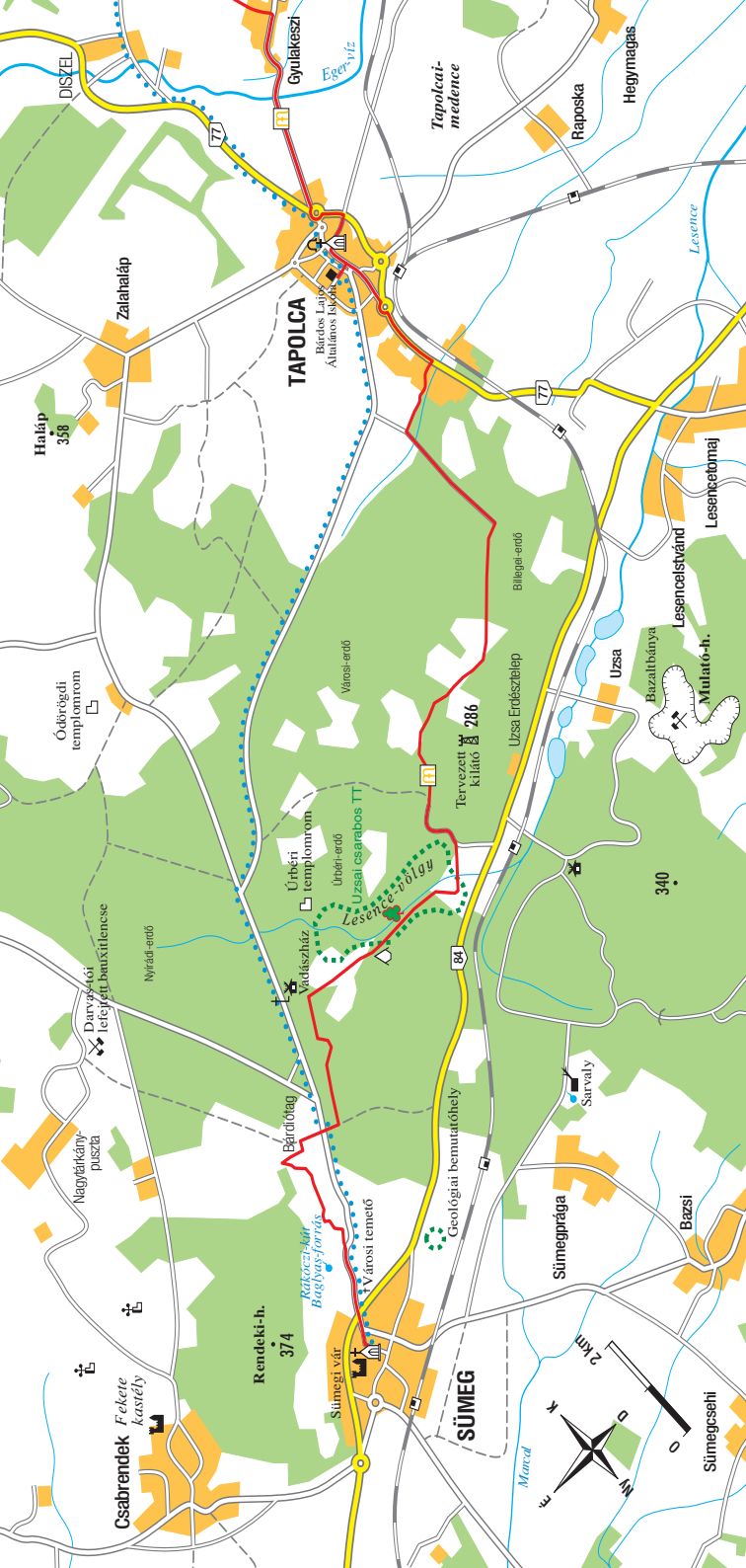
Mintegy 1,5 km-t megyünk to-vább nagyjából eddigi irányun-kat tartva a továbbra is nagyon szép és változatos erdőben, né-gyes útkereszteződésbe érünk. Előre az 500 m-re lévő vadász-házhoz juthatunk, amely a Ta-polca–Sümeg közút szélén áll.

SÜMEG

Sümegei Sarlós Boldogasszony Fe-rences Kegytemplom és Kolostor

Sümeget elérve rögtön szemünkbe tú-nik a vár és a hegy tővében elhelyez-kedő ferences templom. A templomba lépve figyelmünk először a szentély szélességét kitöltő főoltárra irányul. Közepén, a szentségház fölötti díszes kazettában a templom legfőbb ékessé-ge, kincse, a kegyszobor látható. A Pi-eta, vagy ismertebb nevén a Fájdalmas Szűz szobra a 16. században készült, igazi gótikus remekmű. A Szent Szűz ölében a keresztről levett Szent Fiát tartja, arcán az anyai bánat mélységes fájdalomnak jelei olvashatók le. A főoltár mostani - felújításra váró - állapotá-ban is a Dunántúl egyik legszebb ba-rokk emléke. Az évszázadok folyamán a kegytemplomot több sorscsapás érte – kétszer villámcsapás rongálta meg, 1911-ben pedig valaki rossz szándék-kal felgyújtotta az oltárt-, de a Szent Szűz szobrát sem tűz nem fogta, sem villám nem zúzta össze. A sümegei fren-ces templom 1699 óta kegyhely. Ekkor történt ugyanis egy csodás gyógyulás, a bécsi nemes asszonynak, Berghoffer Mária Zsófiának gyógyulása. A sümegei rendház feljegyzései szerint még abban az évben hét csodás gyógyulás történt a templomban a Szűzanya közbenjárására. Ezek híre csakhamar bejárta a Dunántúlt, majd az ország többi ré-szét, sőt eljutott a határokon túlra is. Sümegen, az évszázadok során, a Bol-dogságos Szűz elsősorban mint a Bete-gyek Gyógyítója mutatta meg közben-járó hatalmát. A kegytemplom saját könyörgésében (Ó Sümegei Fájdalmas szép Szűz Mária...) is ez áll: „Orvosa voltál mindenkor a különféle betegsé-gekben sínylődőknek, akik élő hittel és erős bizalommal könyörögtek hozzád.”





DISZEL

Gyulakeszi

Eger-víz

Tapolcai-medence

Raposka

Hegymagas

Zalaahaláp

TAPOLCA
Bártos Lajos
Általános Iskola

Lesence

Haláp
358

Ódbrögi
templomrom

Lesencefotomaj

Lesencelistvánd

Mulató-h.

Bazaltbánya

340

Billége-erdő

Uzsa Erdésztelep

Uzsa

Tervezett
kilátó 286

Városi-erdő

Úrbéri
templomrom

Úrbéri-erdő

Vadászház

Darvasfői
lefejtett bauxitlencse

Nyírádi-erdő

Nagybárkány-
puszta

374

Rendeki-h.

Csabrendek
Fekete
kastélya

Sümegei vár

Rakocsi-
vár
Bálys-forrás

Városi temető

Geológiai bemutatóhely

Sarvaly

Sümeprága

Bazzi

SÜMEG

Mancfal

Sümeccsehi





Mi azonban balra fordulunk, és hangulatos szálerdőben – egy darabig vadvédelmi kerítés mellett – hamarosan megérkezünk a kb. 800 m-re lévő Kanászházi-dagonyához, ahol egy kis tó is van. Innen a jobboldalon kezdődő gyalogúton megyünk tovább még kb. 1 km-t, és jobbra a Bárdiótagi kapunál egy kerítésátjáró létrán át elhagyjuk az erdőt.

Keresztezzük a Tapolca–Sümeg közutat, és a szembeni úton megyünk tovább a hegyoldali szőlők, házak felé. Kb. 500 m-t teszünk meg, Bárdiótag házai között a P jelzésű úthoz érkezve balra fordulunk és a P jelést követve megyünk tovább a Hajnal-hegy oldalán Sümeg felé. A Gerinci kőbánya közelében balra leereszkedünk a tapolcai műútra, a műúton jobbra fordulva megyünk a városközpont irányába. A Városi temető után keresztezzük a 84-es főutat, és a Petőfi S. u.–Tokajiköz u.–Bem u.–Vak Bottyán utcán a Szent István térre, a Ferences templom és kolostorhoz érünk.

Sümegi vár

A sümegi vár az ország egyik legszebb, viszonylag épen maradt középkori erődje. Különlegessége, hogy a várat soha sem foglalta el a török. Állandó kiállítások, tárlatok, láthatóak a várban, megtekinthetjük pl. a püspöki lakószobát, korabeli konyhát, éléskamrát, bognár- és kocvásműhelyt.



Kerékpárral

Tapolcát a Sümegi (un. erdei) úton hagyjuk el, ez egy kevésbé forgalmas közút. Szántóföldek és erdőparcellák után szép erdős környezetbe érkezünk. Baloldalon a Városi-erdő–Úrbéri-erdő, jobboldalon a Nyirádi-erdő hatalmas tömbje között vezet Sümegre az utunk. Hamarosan az Úrbéri vadászház előtt megyünk el, kiérkezve az erdőből már Sümeg is jól látható. A Városi temető után keresztezzük a 84-es utat, és pár perc alatt beérkezünk a városközpontba. Ha jól beosztjuk az időnket, meg tudjuk tekinteni a város főbb nevezetességeit, de az alapos ismerkedéshez több napra volna szükségünk.



Szállásajánlatok

Felsőörsi Római Katolikus Plébánia szállás

Férőhely: 36 fő

cím: Felsőörs, Batthyányi tér 3.

tel: 87-446-812



Fatima Vendégház

8248 Nemesvámos, Fészek u. 5.

Újonnan épült katolikus közösségi ház tetőterében 4 háromágyas fürdőszobás szoba és 1 kétágyas fürdőszobás szoba áll a pihenni, kirándulni vágyó családok rendelkezésére.

Telefon: 30/616-0087

Email: iroda@vamosplebania.hu

Honlap: www.fatimavendeghaz.hu

Patakparti Sportszálló Szentantalfa

A 18 férőhelyes, sportszálló kiváló helyszínül szolgálhat edzőtábor, gyalog- és kerékpártúrák, osztálykirándulás, nyári tábor, gólyatábor, számára. Szállásunkon általános- és középiskolák, gyermek-, ifjúsági és sportegyesületek csoportjait, valamint családokat, baráti társaságokat egyaránt szívesen látunk. **Elhelyezés és ellátás:** A 14, és 4 ágyas szoba, a tetőtérben helyezkedik el, közös vizesblokkal rendelkeznek.

8272 Szentantalfa, Kút utca. Kapcsolattartó: Kiss Csaba

Mobil: + 36 20 956 3199 • E-mail: csaba.kiss.sztfa@gmail.com

étterem: www.zsokafogadoja.hu



Nivegy-völgyi Ifjúsági Szálló Balatoncsicsó

Szeretettel várjuk vendégeinket a Balatontól 6 km-re, rendezett és tiszta környezetben elhelyezkedő 50 fős ifjúsági szállásunkra. A csendes, nyugodt, parkosított környezet kiváló lehetőséget nyújt osztálykirándulások, nyári táborok, csapatépítő programok lebonyolítására. **Nyitva tartás:** május 1. – október 15. A 3 és 4 ágyas szobákhoz közös mellékhelyiségek tartoznak. Az épületben társalgó áll vendégeink rendelkezésére. A vendégek számára más szolgáltatás segítségét igénybe véve tudunk étkezési lehetőséget biztosítani. 8272 Balatoncsicsó, Fő utca 1/a

Mobil: +36-20/492-8535 • ifszallo@balatoncsicso.hu

www.balatoncsicso.hu • www.facebook.com/csicsoifszallo





Monoszlói Erdei Iskola Villa Silvestris

A vendégek ellátását az épület új szárnyában kialakított korszerű konyha és étterem biztosítja.

Elérhetőség: Monoszlói Erdei Iskola és Információs Központ

8273 Monoszló, Templom utca 8.

Telefon: +36 30 9661632 (Károlyi Róbert) +36 87 468167

Honlap: www.villasilvestris.hu

E-mail: monoszlo@villasilvestris.hu

Fecskefészek Természet -és Környezetvédelmi Oktatóközpont - Gádor Tábort
Szolgáltatásainkat erdei iskolás csoportoknak, osztálykirándulóknak, nyári táborozóknak, baráti társaságoknak és családoknak egyaránt ajánljuk.

8245 Vászoly, András u. 27.

tel.: +36-30-548-2628

e-mail: fecskefeszkek1@gmail.com



Lovász Apartmanház Tapolca

4 külön bejárható apartmanját és 5 szobáját kínálja az idelátogató vendégeknek. Az apartmanokban lent van a fürdőszoba, konyha, fent a háló. Önellátásra vannak berendezve. Az 5 szobásrészen is van felszerelt közös

konyha, nappali, kamra. Az emeleten 4 szoba, 2 fürdőszoba, található, lent egy szoba, külön fürdőszobával. A szobák és apartmanok 2 + 1 fő részére alkalmasak. Az ár 10.000 Ft/szoba + 500 Ft/fő/éj Ifa. Zárt udvarban parkolhatnak vendégeink, autóval vagy kerékpárral, ingyenesen.

Tapolca, Tavasz utca 15. • tel.: (20) 340 5067

Krigler Panzió Sümeg

8230. Sümeg Bároházi u. 11. • tel.: 87/550-320 • panziokrigler@gmail.com

Balaton-felvidéki Erdészeti Erdei Iskola

Bakonyerdő Zrt.; Monostorapáti Erdészeti

8296 Monostorapáti, Petőfi Sándor u. 34. • Telefon: +36 87/535-200

Fax: +36 87/435-137

Horváth Eszter erdei iskolavezető: +36 30/685-3148 • bfei@bakonyerdo.hu

Bakonyi Kisbetyár Erdészeti Erdei Iskola

Bakonyerdő Zrt.; Bakonybéli Erdészeti

8427 Bakonybél, Szent Gellért tér 7. • Telefon: 06/88-595-100

Fax: 06/88-461-012

Csiszár Adrienn erdei iskolavezető: 06/30-5963-140 • kisbetyar@bakonyerdo.hu

Sárosfői Alkotóház

Bakonyerdő Zrt.; Devecseri Erdészeti

8460 Devecser, Pápai u. 23/1. • Telefon: 06-88/ 512-500

Fax: 06-88/ 512-512 • E-mail: devecser@bakonyerdo.hu

Koordináló és Partner LEADER Helyi Akciócsoportok LEADER-szerűen szerveződött Szervezetek adatai



Zarándok Turizmusért Nonprofit Kft.

Bodor Gergő Péter
E-mail: bodorgp@gmail.com
www.zarandokturizmusert.hu

Felsőörsi Római Katolikus Plébánia

8227 Felsőörs, Batthyány tér 3.
Vitéz Ajtósi József László plébános
E-mail: vajozsef@externet.hu



Éltető Balaton Felvidékért Egyesület

8330 Sümeg, Váralja u. 6.
E-mail: kozpont@balatonleader.hu
www.balatonleader.hu

Nemesvámos Római Katolikus Plébánia

8248 Nemesvámos, Fészek u. 5.
Gere Dávid Márk Plébános
tel: 06-88-509-440
E-mail: iroda@vamosplebania.hu
www.vamosplebania.hu

Vinum Pelsum Borkulturális Egyesület

8272 Szentantalfa, Kertalja utca 19.
Vizl Tamás elnök

Készült a Leader térségek közötti együttműködés jogcím keretében nyújtott támogatásból

„Mária Út Balatonalmádi – Sümeg szakaszának fejlesztése”
LEADER térségek közötti együttműködés keretében megvalósuló projekt



DARÁNYI IGNÁC TERV



VIDÉKFEJLESZTÉSI
MINISZTERIUM

